



# 항행통보

## 제 1 호

- I. 목 차
- II. 항행통보
- III. 항행정보
- IV. 항해서지 개정

### ▶ 일 러 두 기 ◀

항해자는 최신 항행통보에 의해 즉시 관련 해도와 항해서지를 개정하여야 하며, 안전항해에 영향을 주는 위험물 또는 항로표지의 이상을 발견하거나 해도와 항해서지의 표기에 의문이 있을 때는 국립해양조사원으로 알려주시기 바랍니다. 항행통보와 소개정 목록은 국립해양조사원 누리집에 게시되어 있습니다.

1. 항행통보 항 번호 앞에 ★표시는 통보사항의 출처가 대한민국인 것을 의미한다.
2. 항행통보 항 번호 뒤에 표시한 (T)는 일시정보, (P)는 예고정보를 뜻하며, 항 번호 뒤에 ※가 있는 것은 이전에 일시정보 또는 예고정보로 통보된 적이 있는 것을 의미한다.  
\* 일시(T) 및 예고정보(P)는 해도와 항해서지에 소개정하지 않으므로 새로운 해도와 항해서지를 구입할 경우 반드시 이전의 항행통보를 확인 후 표기하여야 한다.
3. 경위도 위치는 세계측지계(WGS-84) 좌표를 표기한다.
4. 침로와 방위는 진방위로, 시계방향 000°~359°로 표시한다.  
명호나 지도선의 방위는 해상에서 목표물을 바라본 방위로 표시한다.
5. 시각은 4자리 숫자(00:00~24:00)로 표시하며, 별도 표시가 없는 것은 한국 표준시(KST)이다.
6. 서지번호 앞에 †가 있는 것은 개정사항이 별지에 있는 것을 의미한다.
7. 해도번호 뒤에 붙은 대괄호는 이전에 마지막으로 통보한 항행통보의 연도와 항 번호를 표시한 것이다.

국립해양조사원



# 제 I 부

## 지 역 별 목 차

	관련항
보정도 간행	1
동해안	속초항 부근 ~ 정박지 2
남해안	부산항신항 부근 ~ 등부표 3
	마산항 부근 ~ 등부표 4
	여수항 부근 ~ 수심 5
	시산항 부근 ~ 등대 8
	부산항 부근 ~ 부표 9
	통영항 부근 ~ 등부표 10
	부산항 부근 ~ 등부표 11
	통영항 부근 ~ 어장 (1)
	국동항 부근 ~ 어장 (2)
	사동항 부근 ~ 어장 (3)
	완도항 부근 ~ 어장 (4)
	호두항 부근 ~ 수로측량 (5)
	중화항 부근 ~ 수로측량 (6)
	남해도, 미조항 부근 ~ 수로측량 (7)
	남해도, 향촌항 부근 ~ 수로측량 (8)
	하동항 부근 ~ 수로측량 (9)
	여수항 부근 ~ 수로측량 (10)
서해안	진도, 팽목항 부근 ~ 등표 6
	위도 서부 ~ 침선 7
	목포항 부근 ~ 등부표 12

## 해 도 별 목 차

해 도	관 련 항	해 도	관 련 항
1412	2	2432	8※
2131	1	2452	(3)
2132	1	2467	(4)
2154	1, 3	2511	(9), (10)
2155	4	2516	1, 5, (2)
2158	(1)	2584	(4)
2161	(7)	3100	7
2164	10※, (5)	3137	6
2206	11(T)※	3155	12(T)
2207	9※	6320	4
2208	9※	6330	(6)
2214	3	6338	(9)
2412	(8)	6410	8※
2414	8※	F3100	7
2431	(2)		

## 서 지 별 목 차

항해서지	관 련 항
410	3, 4, 6, 8※, 9※

# 제 II 부

★2023년1호1항

보정도 간행

해도번호	해 도 명	위 치	비 고
2131	부산항에서 거제도	35-03.5N 128-52.3E	
2132	진해만 부근	35-03.5N 128-52.3E	
2154	가덕도 부근	35-03.5N 128-52.3E	
2516	여수해만	34-46.7N, 127-52.9E	

해도 2131[22-1138], 2132[22-1138], 2154[22-1136], 2516[22-1163]

출처 국립해양조사원

★2023년1호2항

동해안 ~ 속초항 부근 ~ 정박지

기재  38-11-36.0N, 128-37-50.0E

비고 1. 검역법 시행규칙 [별표 1] <보건복지부령 제917호, 2022. 11. 1., 일부개정>  
2. 중심으로 반경 300m

해도 1412[22-1066]

출처 질병관리청

★2023년1호3항

남해안 ~ 부산항신항 부근 ~ 등부표

삭제 1.  FI(4) Y 8s (No.A) 35-03-35.3N, 128-47-24.4E

2.  FI(4) Y 8s (No.B) 35-03-45.0N, 128-47-24.4E



해도 2214[22-710], 2154[23-1]

서지 †410호(등대표) 2072.4, 2072.5

출처 부산지방해양수산청

★2023년1호4항

남해안 ~ 마산항 부근 ~ 등부표

정정	1. (No.B)번호를, (No A)로	35-04-03.1N, 128-38-07.4E
	2. (No.A)번호를, (No B)로	35-03-58.6N, 128-38-04.4E
기재	3.  Fl(4) Y 8s (No C)	35-03-55.8N, 128-37-59.4E
	4.  Fl(4) Y 8s (No D)	35-03-54.7N, 128-37-53.9E
해도	6320[22-935], 2155[22-1022]	
서지	†410호(등대표) 2101.14, 2101.13, 2101.15, 2101.16	
출처	마산지방해양수산청	


★2023년1호5항

남해안 ~ 여수항 부근 ~ 수심

기재	수심 17 <sub>4</sub> , 주위수심 17 <sub>7</sub> , 18 <sub>5</sub> 삭제	34-47-37.4N, 127-48-51.3E
해도	2516[23-1]	
출처	국립해양조사원	


★2023년1호6항

서해안 ~ 진도, 팽목항 부근 ~ 등표

기재	 Q(6)+LF1 15s 15m 7M	34-19-26.5N, 126-09-05.4E
해도	3137[22-1038]	
서지	†410호(등대표) 3013.5	
출처	진도항로표지사무소	

★2023년1호7항

서해안 ~ 위도 서부 ~ 침선

기재  PA 35-56-34.0N, 125-46-11.0E

해도 3100[22-1114], F3100[22-1114]

비고 선박 제원 : 현대패선호(1,865톤,후판 3,499톤, 적재유 93톤)

출처 군산지방해양수산청

★2023년1호8항※

남해안 ~ 시산항 부근 ~ 등대

항행통보 2022년46호1017항(T) 삭제

정정 1. 등대의 등고, 15m 를 18m 로 34-23-58.4N, 127-15-42.6E

2. 등대의 등고, 15m 를 18m 로 34-24-03.1N, 127-15-41.2E

3. 등대의 등고, 11m 를 18m 로 34-23-57.6N, 127-15-38.3E

해도 6410[21-387], 2432, 2414

서지 †410호(등대표) 2527.6, 2527.7, 2527


출처 여수지방해양수산청

★2023년1호9항※

남해안 ~ 부산항 부근 ~ 부표

항행통보 2022년38호812항(T), No.7,8,9 삭제

복구 1.  35-04-23.0N, 129-01-06.5E

2.  (No.1) 35-04-27.1N, 129-01-13.8E

3.  (No.2) 35-04-27.8N, 129-01-15.1E

해도 2207, 2208

서지 410호(등대표) 2028.58, 2028.59, 2028.60

출처 부산지방해양수산청

★2023년1호10항※ 남해안 ~ 통영항 부근 ~ 등부표

항행통보 2022년44호972항(T), No.3 삭제

삭제  FI(4) Y 8s 34-48-05.6N, 128-26-04.3E

해도 2164

출처 마산지방해양수산청

---

★2023년1호11항(T)※ 남해안 ~ 부산항 부근 ~ 등부표

항행통보 2022년44호971항(T) 삭제

이동 1.  FI(4) Y 4s (No.A) 35-06-16.4N, 129-03-24.0E 에서  
35-06-19.9N, 129-03-32.4E 로

2.  FI(4) Y 4s (No.B) 35-06-16.4N, 129-03-15.2E 에서  
35-06-24.9N, 129-03-24.0E 로

해도 2206


출처 부산지방해양수산청

---

★2023년1호12항(T) 서해안 ~ 목포항 부근 ~ 등부표

기재 1.  FI(4) Y 8s (No A) 34-44-41.3N, 126-21-17.9E

2.  FI(4) Y 8s (No B) 34-44-32.6N, 126-21-29.2E

3.  FI(4) Y 8s (No C) 34-44-39.2N, 126-21-37.1E

4.  FI(4) Y 8s (No D) 34-44-47.2N, 126-21-40.1E

5.  FI(4) Y 8s (No E) 34-44-50.7N, 126-21-42.6E

6.  FI(4) Y 8s (No F) 34-44-52.6N, 126-21-41.4E

해도 3155

출처 목포지방해양수산청



## 제Ⅲ부

★2023년1호(1)항

남해안 ~ 통영항 부근 ~ 어장

구역        다음 (1)~(4)~(1)을 순차 연결한 선내해면  
(1) 34-51-32.6N, 128-21-39.5E  
(2) 34-51-32.7N, 128-21-49.3E  
(3) 34-51-37.9N, 128-21-49.3E  
(4) 34-51-37.8N, 128-21-39.4E

비고        면허 : 통영양식어업 제1971호, 허가기간 : 2022.12 ~ 2032.12

해도        2158

출처        통영시

★2023년1호(2)항

남해안 ~ 국동항 부근 ~ 어장

구역        1. 다음 (1)~(4)~(1)을 순차 연결한 선내해면  
(1) 34-41-23.3N, 127-44-42.9E  
(2) 34-41-17.8N, 127-44-47.1E  
(3) 34-41-12.6N, 127-44-37.2E  
(4) 34-41-18.0N, 127-44-33.0E

2. 다음 (1)~(4)~(1)을 순차 연결한 선내해면  
(1) 34-41-11.5N, 127-44-32.1E  
(2) 34-41-10.0N, 127-44-35.6E  
(3) 34-40-59.0N, 127-44-28.7E  
(4) 34-41-00.5N, 127-44-26.8E

3. 다음 (1)~(4)~(1)을 순차 연결한 선내해면  
(1) 34-41-28.9N, 127-43-13.6E  
(2) 34-41-28.8N, 127-43-29.3E  
(3) 34-41-21.5N, 127-43-29.2E  
(4) 34-41-21.6N, 127-43-13.5E

4. 다음 (1)~(4)~(1)을 순차 연결한 선내해면  
(1) 34-41-25.0N, 127-44-09.1E  
(2) 34-41-25.5N, 127-44-28.7E  
(3) 34-41-19.0N, 127-44-29.0E  
(4) 34-41-18.5N, 127-44-09.3E

비고        면허 : 여수양식어업 제11396호,제11398호,제11399호,제11397호, 허가기간 : 2023.1 ~ 2033.1

해도        2516(1,2), 2431(3,4)

출처        여수시

★2023년1호(3)항

남해안 ~ 사동항 부근 ~ 어장

구역	다음 (1)~(4)~(1)을 순차 연결한 선내해면	(1) 34-18-51.7N, 127-02-15.6E (2) 34-18-52.1N, 127-02-19.5E (3) 34-18-45.7N, 127-02-20.5E (4) 34-18-45.3N, 127-02-16.6E
비고	면허 : 완도양식어업 제14404호, 허가기간 : 2022.12 ~ 2032.12	
해도	2452	
출처	완도군	

---

★2023년1호(4)항

남해안 ~ 완도항 부근 ~ 어장

구역	1. 다음 (1)~(4)~(1)을 순차 연결한 선내해면	(1) 34-20-59.8N, 126-45-51.9E (2) 34-20-59.7N, 126-45-55.8E (3) 34-20-53.2N, 126-45-55.6E (4) 34-20-53.3N, 126-45-51.7E
	2. 다음 (1)~(4)~(1)을 순차 연결한 선내해면	(1) 34-22-36.7N, 126-46-12.5E (2) 34-22-33.3N, 126-46-19.2E (3) 34-22-25.0N, 126-46-13.1E (4) 34-22-28.3N, 126-46-06.4E
	3. 다음 (1)~(4)~(1)을 순차 연결한 선내해면	(1) 34-21-24.4N, 126-44-10.0E (2) 34-21-24.6N, 126-44-24.6E (3) 34-21-16.5N, 126-44-18.0E (4) 34-21-16.3N, 126-44-10.2E
	4. 다음 (1)~(4)~(1)을 순차 연결한 선내해면	(1) 34-22-12.9N, 126-43-55.4E (2) 34-22-13.3N, 126-43-59.3E (3) 34-22-06.9N, 126-44-00.4E (4) 34-22-06.5N, 126-43-56.5E
	5. 다음 (1)~(4)~(1)을 순차 연결한 선내해면	(1) 34-21-44.7N, 126-44-03.6E (2) 34-21-45.3N, 126-44-11.4E (3) 34-21-38.8N, 126-44-12.0E (4) 34-21-38.3N, 126-44-04.2E
	6. 다음 (1)~(4)~(1)을 순차 연결한 선내해면	(1) 34-21-58.1N, 126-45-07.8E (2) 34-22-01.5N, 126-45-12.4E (3) 34-21-53.6N, 126-45-20.6E (4) 34-21-50.3N, 126-45-16.0E
비고	면허 : 완도양식어업 제14399호, 제14400호, 제14401호, 제14402호, 제14403호, 제14405호, 허가기간 : 2022.12 ~ 2032.12	
해도	2584(1), 2467(2~6)	
출처	완도군	



★2023년1호(8)항

남해안 ~ 남해도, 항촌항 부근 ~ 수로측량

구역	다음 (1)~(4)~(1)을 순차 연결한 선내해면	(1) 34-43-31.0N, 127-56-37.0E (2) 34-43-31.0N, 127-56-43.0E (3) 34-43-26.0N, 127-56-43.0E (4) 34-43-26.0N, 127-56-37.0E
비고	발주처/시행처: 경상남도/㈜아이오테크, 기간: 2023. 1. 9. ~ 20.	
해도	2412	
출처	남해해양조사사무소	

---

★2023년1호(9)항

남해안 ~ 하동항 부근 ~ 수로측량

구역	1. 다음 (1)~(4)~(1)을 순차 연결한 선내해면	(1) 34-56-47.0N, 127-50-56.0E (2) 34-56-47.0N, 127-51-03.0E (3) 34-56-43.0N, 127-51-03.0E (4) 34-56-43.0N, 127-50-56.0E
	2. 다음 (1)~(4)~(1)을 순차 연결한 선내해면	(1) 34-54-24.0N, 127-49-49.0E (2) 34-54-24.0N, 127-49-55.0E (3) 34-54-19.0N, 127-49-55.0E (4) 34-54-19.0N, 127-49-49.0E
비고	발주처/시행처: 경상남도/㈜아이오테크, 기간: 2023. 1. 9. ~ 20.	
해도	6338(1), 2511(2)	
출처	남해해양조사사무소	

---

★2023년1호(10)항

남해안 ~ 여수항 부근 ~ 수로측량

구역	1. 다음 (1)~(4)~(1)을 순차 연결한 선내해면	(1) 34-50-47.0N, 127-48-25.0E (2) 34-50-47.0N, 127-48-31.0E (3) 34-50-42.0N, 127-48-31.0E (4) 34-50-42.0N, 127-48-25.0E
	2. 다음 (1)~(4)~(1)을 순차 연결한 선내해면	(1) 34-48-35.0N, 127-49-28.0E (2) 34-48-35.0N, 127-49-35.0E (3) 34-48-30.0N, 127-49-35.0E (4) 34-48-30.0N, 127-49-28.0E
비고	발주처/시행처: 경상남도/㈜아이오테크, 기간: 2023. 1. 9. ~ 20.	
해도	2511	
출처	남해해양조사사무소	

## 제 IV 부

서지 제410호 (등대표)에 아래와 같이 기재, 정정, 삭제하십시오.

번호	명칭	위치	등질	등고	광달거리	도색·구조·높이	기 사
2028.60	송도 서구청수중방파제2호부표 Songdo	35-04.46N 129-01.25E				홍 원추형	
2072.4			삭	제			2023년1호3항
2072.5			삭	제			2023년1호3항
2101.13	원전항 한진B호등부표 Wonjeon Hang	35-03.98N 128-38.07E	FI(4) Y 8s		7	황 망대형	2023년1호4항
2101.14	원전항 한진A호등부표 Wonjeon Hang	35-04.05N 128-38.12E	FI(4) Y 8s		7	황 망대형	2023년1호4항
2101.15	원전항 한진C호등부표 Wonjeon Hang	35-03.93N 128-37.99E	FI(4) Y 8s		7	황 망대형	2023년1호4항 (신설)
2101.16	원전항 한진D호등부표 Wonjeon Hang	35-03.91N 128-37.90E	FI(4) Y 8s		7	황 망대형	2023년1호4항 (신설)
2527 M4297.2	시산항 송도서방파제등대 Sisan Hang	34-23.96N 127-15.64E	FI(3) G 7s	18	7	백 원형 콘크리트조 9	2023년1호8항
2527.6 M4297.12	시산항 도제동단등대 Sisan Hang	34-23.97N 127-15.71E	FI(2) R 6s	18	7	홍 원형 콘크리트조 9	2023년1호8항
2527.7 M4297.1	시산항 도제서단등대 Sisan Hang	34-24.05N 127-15.69E	FI(4) Y 8s	18	7	황 원형 콘크리트조 9	2023년1호8항
3013.5	사자도 남방등표 Sajado	34-19.44N 126-09.09E	Q(6)+LFI W 15s	15	7	황흑 원형 강관조 17	2023년1호6항 (신설)

## 레이다 비콘 (Racon)

번호	해안구분	무선국명칭	위치	부호	주파수(Mhz)	전력(W)	측정구역(M)	기 사
4145	서해안	부도 등대 Budo	37-08.99N 126-20.85E	B ---	4M00L1D 9375,9410, 9415,9445, 3050	X-Band 1.0 S-Band 1.0	10	

## 「해양조사와 해양정보 활용에 관한 법률」 일부 개정 알림

해상의 선박 및 인명 등의 안전에 영향을 미칠 우려가 있는 해상사격훈련 등을 실시하는 기관 및 항해에 지장을 줄 수 있는 항만, 해안선 공사 등을 실시하는 기관의 장은 「해양조사와 해양정보 활용에 관한 법률」 제 49조 개정(22.6.10)에 따라 반드시 해당 정보를 해양수산부 장관에게 통보해야 하는 의무조항이 신설되었으니 업무에 참고하시기 바랍니다. 관련 문의는 국립해양조사원 항행통보팀((051) 400-4331~4)으로 연락주시기 바랍니다.

## See Sea TV On바다 방송

\* 매주 금요일 주요 항행경보·통보 인터넷 방송  
(<http://www.khoa.go.kr/Onbada>)

## 해양정보(조석, 바다갈라짐) 이용안내

\* 자동응답 : ARS ☎1588-9822

**국립해양조사원** 부산광역시 영도구 해양로 351 해도수로과 491111  
항행통보 담당자 전 화 (051) 400-4331~4  
팩 스 (051) 400-4349  
\* 인터넷 홈페이지 주소 (<http://www.khoa.go.kr>)  
\* 전자우편(E-mail)주소 ([ntmkhoa@korea.kr](mailto:ntmkhoa@korea.kr))