



# 항 행 통 보

## 제 3 호

- I . 목 차
- II . 항행통보
- III . 항행정보
- IV . 항해서지 개정

### ▶ 일 러 두 기 ◀

항해자는 최신 항행통보에 의해 즉시 관련 해도와 항해서지를 개정하여야 하며, 안전항해에 영향을 주는 위험물 또는 항로표지의 이상을 발견하거나 해도와 항해서지의 표기에 의문이 있을 때는 국립해양조사원으로 알려주시기 바랍니다. 항행통보와 소개정 목록은 국립해양조사원 누리집에 게시되어 있습니다.

1. 항행통보 항 번호 앞에 ★표시는 통보사항의 출처가 대한민국인 것을 의미한다.
2. 항행통보 항 번호 뒤에 표시한 (T)는 일시정보, (P)는 예고정보를 뜻하며, 항 번호 뒤에 ※가 있는 것은 이전에 일시정보 또는 예고정보로 통보된 적이 있는 것을 의미한다.  
\* 일시(T) 및 예고정보(P)는 해도와 항해서지에 소개정하지 않으므로 새로운 해도와 항해서지를 구입할 경우 반드시 이전의 항행통보를 확인 후 표기하여야 한다.
3. 경위도 위치는 세계측지계(WGS-84) 좌표를 표기한다.
4. 침로와 방위는 진방위로, 시계방향 000°~359°로 표시한다.  
명호나 지도선의 방위는 해상에서 목표물을 바라본 방위로 표시한다.
5. 시각은 4자리 숫자(00:00~24:00)로 표시하며, 별도 표시가 없는 것은 한국 표준시(KST)이다.
6. 서지번호 앞에 †가 있는 것은 개정사항이 별지에 있는 것을 의미한다.
7. 해도번호 뒤에 붙은 대괄호는 이전에 마지막으로 통보한 항행통보의 연도와 항 번호를 표시한 것이다.

국립해양조사원



# 제 I 부

## 지 역 별 목 차

	관련항
항해안전정보	(24)
동해안	
속초항 부근 ~ 정치망	40
동해 중부 ~ 등표	46
속초항 부근 ~ 등부표	48
남해안	
부산항 부근 ~ 등부표	49
남도항 부근 ~ 부표	50
화포항 부근 ~ 부표	51
거문도 북부, 초도항 부근 ~ 등부표	52
남해 동부 ~ 등부표	58
거문도 동부, 상백도 부근 ~ 등부표	59
제주도, 제주항 부근 ~ 등표	60
중화항 부근 ~ 어장	(25)
화포항 부근 ~ 어장	(26)
청산도항 부근 ~ 어장	(27)
서해안	
안흥항 부근 ~ 등대, 등표	41
태안항 남부, 모항항 부근 ~ 등대, 등주, 등표	42
태안항 부근 ~ 등대, 등표	43
대산항 부근 ~ 등대	44
인천항 부근 ~ 등부표	45
인천항 부근 ~ 등부표	47
지도 부근 ~ 등부표	53
곰소항 부근 ~ 등부표	54
대산항 부근 ~ 등부표	55
강화도 서부, 어유정항 부근 ~ 부표	56
선진포항 부근 ~ 등부표	57
하의도 부근 ~ 등부표	61
목포항 부근 ~ 등부표	62
위도항 부근 ~ 수로측량	(28)
말도항 부근 ~ 수로측량	(29)
군산항 부근 ~ 수로측량	(30)
어청도항 부근 ~ 수로측량	(31)

## 해 도 별 목 차

해 도	관 련 항	해 도	관 련 항
1013	46※	3415	44
1411	40, 48※	3417	41, 42, 43
1412	40, 48※	3418	41, (31)
1417	46※	3432	(29)
1437	46※	3436	43, 44, 55※
1600	(24)	3437	44
1700	46※	3438	45, 47※
2111	58(T)※	3457	(30)
2112	58(T)※	3460	41
2131	58(T)※	3466	44
2182	50※	3470	45
2200	58(T)※	3550	43
2206	49※	3557	44
2261	(25)	3754	56※
2414	59(T)	6505	41
2431	51※, (26)	6506	42
2453	52※	6507	44
2471	(27)	6604	57※
3113	53※	6901	60(T)
3154	61(T)	F1013	46※
3155	62(T)	F1600	(24)
3411	54※, (28)	F1700	46※
3413	41, 42	F2200	58(T)※

## 서 지 별 목 차

항해서지	관 련 항
410	41, 42, 43, 44, 45, 46※, 47※, 58(T)※, 60(T)

## 제 II 부

★2023년3호40항 동해안 ~ 속초항 부근 ~ 정치망

기재 정치망, ..... 다음 (1)~(4)~(1)을 연결한 선내 해면 (1) 38-14-19.6N, 128-36-47.5E  
(2) 38-14-14.6N, 128-36-52.8E  
(3) 38-14-08.4N, 128-36-43.3E  
(4) 38-14-13.3N, 128-36-38.0E

해도 1411[22-1009], 1412[23-13]

출처 속초시

---

★2023년3호41항 서해안 ~ 안흥항 부근 ~ 등대, 등표

정정 1. 광달거리, 10M을 8M로 36-40-37.2N, 126-07-30.6E  
2. 광달거리, 9M을 8M로 36-40-37.8N, 126-09-19.8E  
3. 광달거리, 7M을 8M로 36-35-13.4N, 126-17-17.9E  
4. 광달거리, 8M을 7M로 36-41-34.6N, 126-13-50.9E  
5. 광달거리, 5M을 8M로 36-41-35.5N, 126-14-02.2E  
6. 광달거리, 6M을 7M로 36-37-27.4N, 126-17-09.8E  
7. 광달거리, 9M을 8M로 36-39-46.1N, 126-15-46.7E  
8. 광달거리, 8M을 7M로 36-39-12.3N, 126-07-12.3E  
9. 광달거리, 9M을 8M로 36-40-10.5N, 126-16-13.9E

해도 6505[21-990](1,2), 3460[23-24](3,6,7,9), 3413[23-24], 3417[23-25], 3418[23-25](8)

서지 †410호(등대표) 3295.6, 3293, 3286.8, 3290.12, 3290.3, 3290.11, 3290.6, 3290.2, 3290.9

출처 대산지방해양수산청

★2023년3호42항

서해안 ~ 태안항 남부, 모항항 부근 ~ 등대, 등주, 등표

정정	1. 광달거리, 8M을 7M로	36-47-10.6N, 126-08-02.5E
	2. 광달거리, 8M을 7M로	36-46-21.5N, 126-06-45.4E
	3. 광달거리, 9M을 8M로	36-46-40.4N, 126-07-43.9E
	4. 광달거리, 6M을 8M로	36-46-40.4N, 126-07-43.9E
	5. 광달거리, 7M을 8M로	36-46-41.2N, 126-07-37.6E
	6. 광달거리, 8M을 7M로	36-44-57.6N, 126-07-40.2E
	7. 광달거리, 8M를 7M로	36-43-17.2N, 126-08-34.9E
	8. 광달거리, 9M을 8M로	36-41-00.6N, 126-04-30.5E
	9. 광달거리, 10M을 8M로	36-43-10.3N, 126-08-46.0E
해도	6506[20-483](1,3,5), 3413[23-41](8,9), 3417[23-41](1,2,4~9)	
서지	†410호(등대표) 3297, 3298.4, 3298.9, 3298.9, 3298.8, 3298.1, 3298.3, 3290.8, 3298.2	
출처	대산지방해양수산청	

★2023년3호43항

서해안 ~ 태안항 부근 ~ 등대, 등표

정정	1. 광달거리, 6M을 8M로	36-53-05.2N, 126-10-39.8E
	2. 광달거리, 8M을 7M로	36-54-08.1N, 126-12-30.1E
	3. 광달거리, 5M을 8M로	36-50-46.4N, 126-10-35.0E
	4. 광달거리, 7M을 8M로	36-48-47.0N, 126-08-28.5E
해도	3550[21-370](1,2), 3436[22-1167](1,2), 3417[23-42]	
서지	†410호(등대표) 3318, 3312.1, 3302, 3299.1	
출처	대산지방해양수산청	






★2023년3호44항

서해안 ~ 대산항 부근 ~ 등대

정정	1. 광달거리, 8M을 7M로	37-00-24.9N, 126-27-07.1E
	2. 광달거리, 11M을 10M로	37-00-59.2N, 126-24-52.2E
	3. 광달거리, 7M을 8M로	37-03-13.4N, 126-27-05.2E
	4. 광달거리, 6M을 8M로	37-01-28.4N, 126-25-11.4E
해도	6507[19-248](1), 3557[22-1167](1,2,4), 3466[22-1117](1,3,4), 3436[23-43], 3437[23-26](1,3,4), 3415[22-1116](1)	
서지	†410호(등대표) 3360.5, 3350.1, 3306.4, 3360.2	
출처	대산지방해양수산청	

★2023년3호45항

서해안 ~ 인천항 부근 ~ 등부표

삭제	1.  FI(4) Y 8s (No.A)	37-23-08.8N, 126-36-35.6E
	2.  FI(4) Y 8s (No.B)	37-23-00.4N, 126-36-22.1E
	3.  FI(4) Y 8s (No.C)	37-22-51.8N, 126-36-31.3E
	4.  FI(4) Y 8s (No.D)	37-22-23.7N, 126-36-09.1E
	5.  FI(4) Y 8s (No.G)	37-21-20.5N, 126-35-55.8E
해도	3470[22-1008](1~3), 3438[22-1008]	
서지	†410호(등대표) 3544.7, 3544.8, 3544.9, 3544.10, 3544.13	
출처	인천지방해양수산청	

★2023년3호46항※ 동해안 ~ 동해 중부 ~ 등표

항행통보 2022년52호1188항(T) 삭제

정정 광달거리, 10M을 12M로 37-33-24.7N, 130-56-23.7E

해도 1437[22-644], 1417[22-571], 1700[21-977], F1700[21-977], 1013[23-14], F1013[23-14]

서지 †410호(등대표) 1270.5

출처 포항지방해양수산청

---

★2023년3호47항※ 서해안 ~ 인천항 부근 ~ 등부표

항행통보 2021년24호502항(T) 삭제

삭제 1.  FI(4) Y 8s (No.E) 37-21-54.9N, 126-36-09.8E

2.  FI(4) Y 8s (No.F) 37-22-02.7N, 126-35-55.6E

해도 3438[23-45]

서지 †410호(등대표) 3544.11, 3544.12

출처 인천지방해양수산청

---

★2023년3호48항※ 동해안 ~ 속초항 부근 ~ 등부표

항행통보 2022년26호517항(T) 삭제

삭제  FI(4) Y 8s 38-13-32.0N, 128-35-24.8E

해도 1411, 1412

출처 동해지방해양수산청

★2023년3호49항※ 남해안 ~ 부산항 부근 ~ 등부표

항행통보 2022년49호1127항(T) 삭제

삭제  FI(4) Y 8s 35-05-41.0N, 129-04-14.1E

해도 2206

출처 부산지방해양수산청

---

★2023년3호50항※ 남해안 ~ 남도항 부근 ~ 부표

항행통보 2022년25호497항(T) 삭제

삭제  34-37-32.9N, 127-32-18.6E

해도 2182

출처 여수지방해양수산청

---

★2023년3호51항※ 남해안 ~ 화포항 부근 ~ 부표

항행통보 2021년53호1143항(T) 삭제

삭제  34-49-40.3N, 127-23-20.4E

해도 2431

출처 여수지방해양수산청

---

★2023년3호52항※ 남해안 ~ 거문도 북부, 초도항 부근 ~ 등부표

항행통보 2021년42호872항(T) 삭제

삭제  FI(4) Y 8s 34-13-18.6N, 127-15-06.4E

해도 2453

출처 여수지방해양수산청



★2023년3호53항※ 서해안 ~ 지도 부근 ~ 등부표

항행통보 2021년33호710항(T) 삭제

삭제  FI(4) Y 8s 35-09-05.2N, 126-16-30.9E

해도 3113

출처 목포지방해양수산청

---

★2023년3호54항※ 서해안 ~ 곰소항 부근 ~ 등부표

항행통보 2021년49호1061항(T) 삭제

삭제 1.  FI(4) Y 8s (No.A) 35-35-06.8N, 126-36-13.0E

2.  FI(4) Y 8s (No.B) 35-35-07.9N, 126-36-27.6E

해도 3411

출처 군산지방해양수산청

---

★2023년3호55항※ 서해안 ~ 대산항 부근 ~ 등부표

항행통보 2022년29호596항(T) 삭제

삭제 1.  FI(4) Y 8s (No.A) 36-55-52.1N, 126-20-32.2E

2.  FI(4) Y 8s (No.B) 36-55-50.5N, 126-20-33.7E

해도 3436

출처 대산지방해양수산청

★2023년3호56항※ 서해안 ~ 강화도 서부, 어유정항 부근 ~ 부표

항행통보 2022년33호704항(T) 삭제

삭제  37-46-09.7N, 126-21-15.9E

해도 3754

출처 인천지방해양수산청

---

★2023년3호57항※ 서해안 ~ 선진포항 부근 ~ 등부표

항행통보 2022년52호1194항(T) 삭제

삭제  FI(4) Y 8s 37-49-50.6N, 124-43-01.5E

해도 6604

출처 인천지방해양수산청

---

★2023년3호58항(T)※ 남해안 ~ 남해 동부 ~ 등부표

항행통보 2022년38호813항(T) 삭제

이동 FI(5) Y 20s (ODAS) 34-55-12.7N, 129-07-16.2E 에서  
34-58-48.0N, 129-11-06.0E 로

해도 2131, 2111, 2112, 2200, F2200

서지 410호(등대표) 2004.1

출처 국립해양조사원

★2023년3호59항(T) 남해안 ~ 거문도 동부, 상백도 부근 ~ 등부표


기재  FI(4) Y 8s 34-09-25.5N, 127-38-07.5E

해도 2414

출처 여수지방해양수산청

---

★2023년3호60항(T) 남해안 ~ 제주도, 제주항 부근 ~ 등표

정지  FI(4) Y 8s 7m 7M (No.B) 33-30-20.2N, 126-27-18.0E


해도 6901

서지 410호(등대표) 2678.21

출처 제주특별자치도

---

★2023년3호61항(T) 서해안 ~ 하의도 부근 ~ 등부표

기재 1.  FI(4) Y 8s (No A) 34-34-53.9N, 126-14-14.7E

2.  FI(4) Y 8s (No B) 34-34-53.1N, 126-14-20.3E

해도 3154

출처 진도항로표지사무소

---

★2023년3호62항(T) 서해안 ~ 목포항 부근 ~ 등부표

기재 1.  FI(4) Y 8s (No A) 34-47-17.6N, 126-21-53.4E

2.  FI(4) Y 8s (No B) 34-47-13.0N, 126-21-53.3E

해도 3155

출처 목포지방해양수산청



★2023년3호(26)항 남해안 ~ 화포항 부근 ~ 어장

구역 다음 (1)~(4)~(1)을 순차 연결한 선내해면 (1) 34-46-34.6N, 127-32-37.4E  
(2) 34-46-34.3N, 127-32-45.2E  
(3) 34-46-19.7N, 127-32-44.4E  
(4) 34-46-20.0N, 127-32-36.5E

비고 면허 : 여수양식어업 제11920호, 허가기간 : 2023.2 ~ 2033.2

해도 2431

출처 여수시

---

★2023년3호(27)항 남해안 ~ 청산도항 부근 ~ 어장

구역 다음 (1)~(4)~(1)을 순차 연결한 선내해면 (1) 34-12-12.6N, 126-54-22.4E  
(2) 34-12-16.1N, 126-54-33.3E  
(3) 34-12-11.6N, 126-54-35.4E  
(4) 34-12-08.1N, 126-54-24.5E

비고 면허 : 완도양식어업 제13311호, 허가기간 : 2023.3 ~ 2033.3

해도 2471

출처 완도군

---

★2023년3호(28)항 서해안 ~ 위도항 부근 ~ 수로측량

구역 다음 (1)~(4)~(1)을 순차 연결한 선내해면 (1) 35-35-05.7N, 126-20-36.8E  
(2) 35-35-06.5N, 126-21-13.8E  
(3) 35-34-36.0N, 126-21-14.8E  
(4) 35-34-35.2N, 126-20-37.8E

비고 발주처/시행처: 한국수산자원공단 서해본부/현공간정보(주), 기간: 2023. 1. 25. ~ 2. 12.

해도 3411

출처 서해해양조사사무소

★2023년3호(29)항 서해안 ~ 말도항 부근 ~ 수로측량

구역 다음 (1)~(4)~(1)을 순차 연결한 선내해면 (1) 35-52-27.9N, 126-21-46.6E  
(2) 35-52-29.0N, 126-22-37.6E  
(3) 35-51-44.2N, 126-22-39.1E  
(4) 35-51-43.1N, 126-21-48.1E

비고 발주처/시행처: 한국수산자원공단 서해본부/현공간정보(주), 기간: 2023. 1. 25. ~ 2. 12.

해도 3432

출처 서해해양조사사무소

---

★2023년3호(30)항 서해안 ~ 군산항 부근 ~ 수로측량

구역 다음 (1)~(4)~(1)을 순차 연결한 선내해면 (1) 36-01-42.5N, 126-20-34.2E  
(2) 36-01-43.5N, 126-21-20.4E  
(3) 36-01-08.3N, 126-21-21.6E  
(4) 36-01-07.3N, 126-20-35.4E

비고 발주처/시행처: 한국수산자원공단 서해본부/현공간정보(주), 기간: 2023. 1. 25. ~ 2. 12.

해도 3457

출처 서해해양조사사무소

---

★2023년3호(31)항 서해안 ~ 여청도항 부근 ~ 수로측량

구역 1. 다음 (1)~(4)~(1)을 순차 연결한 선내해면 (1) 36-03-50.9N, 126-01-51.2E  
(2) 36-03-51.8N, 126-02-30.0E  
(3) 36-03-27.2N, 126-02-30.9E  
(4) 36-03-26.2N, 126-01-52.1E

2. 다음 (1)~(4)~(1)을 순차 연결한 선내해면 (1) 36-04-09.0N, 126-03-01.0E  
(2) 36-04-10.2N, 126-03-49.6E  
(3) 36-03-31.0N, 126-03-51.1E  
(4) 36-03-29.8N, 126-03-02.5E

비고 발주처/시행처: 한국수산자원공단 서해본부/현공간정보(주), 기간: 2023. 1. 25. ~ 2. 12.

해도 3418

출처 서해해양조사사무소

## 제 IV 부

서지 제410호 (등대표)에 아래와 같이 기재, 정정, 삭제하십시오.

번호	명칭	위치	등질	등고	광달거리	도색·구조·높이	기 사
1270.5 M4446.4	쌍정초 등표 Ssangjeongcho	37-33.41N 130-56.40E	FI(2) W 5s	17	12	흑홍흑 4각 강관조 23	2023년3호46항
3243.8	무창포항 등부표 Muchangpo Hang	36-15.04N 126-31.48E	FI(2) W 10s		7	흑홍흑 망대형	
3244.4	외장고도 3호등부표 Oejanggodo	36-22.88N 126-20.68E	FI G 4s		8	녹 망대형	
3279.5	초전 등부표 Chojeon	36-23.16N 126-24.00E	FI R 4s		8	홍 망대형	
3279.8	외도 북방등부표 Oedo	36-28.39N 126-17.48E	FI(2) W 5s		7	흑홍흑 망대형	
3286.8 M4184.42	곰섬항 방파제등대 Gomseom	36-35.22N 126-17.30E	FI R 5s	12	8	홍 원형 철조 7	2023년3호41항
3290.2 M4154.25	검은여 등표 Geomeunyo	36-39.21N 126-07.21E	FI(2) W 5s	19	7	흑홍흑 원형 콘크리트조 16	2023년3호41항
3290.3 M4184.1	채석포 등표 Chaseokpo	36-41.59N 126-14.04E	FI R 4s	16	8	홍 원형 콘크리트조 16	2023년3호41항
3290.4	연포버드여 등부표 Yeonpobeodyeo	36-40.17N 126-13.25E	FI(2) W 5s		7	흑홍흑 망대형	
3290.6 M4184.25	덕암 등표 Deokam	36-39.77N 126-15.78E	FI(2) W 10s	16	8	흑홍흑 원형 콘크리트조 16	2023년3호41항
3290.8 M4154.22	가의도 북방등표 Gaudio	36-41.01N 126-04.51E	Q W	15	8	흑황 원형 콘크리트조 21	2023년3호42항
3290.9 M4184.2	몽산포항 동방파제등대 Mongsanpo Hang	36-40.18N 126-16.23E	FI R 6s	18	8	홍 원형 콘크리트조 7.5	2023년3호41항
3290.11	마검포항 방파제등대 Mageompo Hang	36-37.46N 126-17.16E	FI R 5s	14	7	홍 탑형 철탑조 8.7	2023년3호41항

<b>3290.12</b> M4184.09	채석포항 방파제등대 Chaeseakpo Hang	36-41.58N 126-13.85E	FI G 5s	14	7	백 탑형 철탑조 8.7	2023년3호41항
<b>3293</b> M4154.5	안흥항 방파제등대 Anheung Hang	36-40.63N 126-09.33E	FI(2) R 6s	15	8	홍 원형 콘크리트조 18	2023년3호41항
<b>3295.6</b> M4154.33	안흥외항 서방파제북단등대 Anheungoe Hang	36-40.62N 126-07.51E	FI Y 6s	13	8	황 원형 강관조 6	2023년3호41항
<b>3297</b> M4154.7	만리포 방파제등대 Mallipo	36-47.18N 126-08.04E	FI R 6s	18	7	홍 원형 콘크리트조 9	2023년3호42항
<b>3298.1</b> M4154.69	여은돌항 방파제등대 Yeoeundol Hang	36-44.96N 126-07.67E	FI G 4s	17	7	백 8각 콘크리트조 10	2023년3호42항
<b>3298.2</b> M4154.66	파도리 통계항등표 Padori	36-43.17N 126-08.77E	FI(2) W 10s	16	8	후후후 원형 콘크리트조 17	2023년3호42항
<b>3298.3</b> M4154.67	파도리 통계항소형선부두등주 Padori	36-43.29N 126-08.58E	FI G 6s	9	7	녹 원형 철조 8	2023년3호42항
<b>3298.4</b> M4154.8	모항 등대 Mohang	36-46.36N 126-06.76E	FI W 6s	45	7	백 원형 콘크리트조 12	2023년3호42항
<b>3298.8</b> M4154.9	모항항 북방파제등대 Mohang Hang	36-46.69N 126-07.63E	FI(2) G 6s	19	8	백 원형 콘크리트조 11	2023년3호42항
<b>3298.9</b> M4154.92	모항항 남방파제등대 Mohang Hang	36-46.67N 126-07.73E	FI(2) R 6s	20	8	홍 원형 콘크리트조 15	2023년3호42항
<b>3299.1</b> M4154.78	의항리 서방등표 Uihangri	36-48.78N 126-08.48E	Q(9) W 15s	16	8	황흑황 원형 강관조 18	2023년3호43항
<b>3300.5</b>	서산구도 서방등부표 Seosangudo	36-51.14N 126-18.46E	Q(9) W 15s		7	황흑황 망대형	
<b>3302</b> M4156.33	의항리 북방등표 Uihangri	36-50.77N 126-10.58E	FI G 5s	14	8	녹 원형 콘크리트조 16	2023년3호43항
<b>3306.4</b>	대난지도항 방파제등대 Daenanjido Hang	37-03.22N 126-27.09E	FI R 6s	15	8	홍 원형 콘크리트조 9.2	2023년3호44항
<b>3312.1</b> M4156.385	학암포항 방파제등대 Hakampo Hang	36-54.14N 126-12.50E	FI R 6s	17	7	홍 원형 콘크리트조 8.8	2023년3호43항



<b>3318</b> M4156.3	정곡두 등대 Jeonggokdu	36-53.09N 126-10.66E	FI W 6s	24	8	백 원형 콘크리트조 6.8	2023년3호43항
<b>3328</b>	대산항 장안퇴A호등부표 Daesan Hang	37-00.40N 126-16.21E	Q(6)+LFI W 15s		8	황흑 망대형	
<b>3328.12</b>	대산항 장안퇴D호등부표 Daesan Hang	37-02.03N 126-18.16E	Q(6)+LFI W 15s		7	황흑 망대형	
<b>3328.14</b>	대산항 장안퇴F호등부표 Daesan Hang	37-02.83N 126-21.43E	Q(3) W 10s		7	흑황흑 망대형	
<b>3331</b>	대산항 정박지A호등부표 Daesan Hang	37-02.94N 126-24.25E	Q(9) W 15s		7	황흑황 망대형	
<b>3331.1</b>	대산항 정박지B호등부표 Daesan Hang	37-02.31N 126-24.81E	FI(4) Y 8s		7	황 망대형	
<b>3332.1</b>	대산항 3항로1호등부표 Daesan Hang	37-03.54N 126-22.70E	FI G 3s		8	녹 망대형	
<b>3333</b>	대산항 19호등부표 Daesan Hang	37-01.97N 126-23.79E	FI(2) G 6s		8	녹 망대형	
<b>3350.1</b>	대산항 관리부두방파제등대 Daesan Hang	37-00.99N 126-24.87E	FI(2) G 5s	17	10	백 원형 콘크리트조 10	2023년3호44항
<b>3360.2</b> M4156.94	대산항 북방파제등대 Deasan Hang	37-01.47N 126-25.19E	FI G 4s	26	8	백 기타 콘크리트조 15	2023년3호44항
<b>3360.5</b> M4156.97	삼길포항 방파제등대 Samgilpo Hang	37-00.42N 126-27.12E	FI R 6s	18	7	홍 원형 콘크리트조 15	2023년3호44항
<b>3544.7</b>			삭				2023년3호45항
<b>3544.8</b>			삭				2023년3호45항
<b>3544.9</b>			삭				2023년3호45항
<b>3544.10</b>			삭				2023년3호45항
<b>3544.11</b>			삭				2023년3호47항
<b>3544.12</b>			삭				2023년3호47항
<b>3544.13</b>			삭				2023년3호45항

