



# 항행통보

## 제 22 호

- I. 목 차
- II. 항행통보
- III. 항행정보
- IV. 항해서지 개정

### ▶ 일 러 두 기 ◀

항해자는 최신 항행통보에 의해 즉시 관련 해도와 항해서지를 개정하여야 하며, 안전항해에 영향을 주는 위험물 또는 항로표지의 이상을 발견하거나 해도와 항해서지의 표기에 의문이 있을 때는 국립해양조사원으로 알려주시기 바랍니다. 항행통보와 소개정 목록은 국립해양조사원 누리집에 게시되어 있습니다.

1. 항행통보 항 번호 앞에 ★표시는 통보사항의 출처가 대한민국인 것을 의미한다.
2. 항행통보 항 번호 뒤에 표시한 (T)는 일시정보, (P)는 예고정보를 뜻하며, 항 번호 뒤에 ※가 있는 것은 이전에 일시정보 또는 예고정보로 통보된 적이 있는 것을 의미한다.  
\* 일시(T) 및 예고정보(P)는 해도와 항해서지에 소개정하지 않으므로 새로운 해도와 항해서지를 구입할 경우 반드시 이전의 항행통보를 확인 후 표기하여야 한다.
3. 경위도 위치는 세계측지계(WGS-84) 좌표를 표기한다.
4. 침로와 방위는 진방위로, 시계방향 000°~359°로 표시한다.  
명호나 지도선의 방위는 해상에서 목표물을 바라본 방위로 표시한다.
5. 시각은 4자리 숫자(00:00~24:00)로 표시하며, 별도 표시가 없는 것은 한국 표준시(KST)이다.
6. 서지번호 앞에 †가 있는 것은 개정사항이 별지에 있는 것을 의미한다.
7. 해도번호 뒤에 붙은 대괄호는 이전에 마지막으로 통보한 항행통보의 연도와 항 번호를 표시한 것이다.

국립해양조사원



# 제 I 부

## 지 역 별 목 차

	관련항
보정도 간행	315
해도 간행	317
해도 폐간	318
전자해도 간행	319
로란-C	(153)
해도간행 예고	316
동해안	
옥계항 부근 ~ 등부표	320
포항항 부근 ~ 해상공사	321
울릉도, 현포항 부근 ~ 자동위치식별신호표지(AIS)	328
남해안	
부산항 부근 ~ 등부표	322
안도항 부근 ~ 방파제, 등주	323
부산항 부근 ~ 등부표	329
여서도 부근 ~ 등부표	330
제주도, 성산포항 부근 ~ 등부표	331
거제도, 대포근포항 부근 ~ 어장	(154)
호두항 부근 ~ 어장	(155)
맥전포항 부근 ~ 어장	(156)
낭도항 부근 ~ 어장	(157)
화포항 부근 ~ 어장	(158)
완도, 화흥포항 부근 ~ 어장	(159)
제주도, 제주항 부근 ~ 수로측량	(162)
제주도, 김녕항 부근 ~ 수로측량	(163)
제주도, 성산포항 부근 ~ 수로측량	(164)
제주도, 서귀포항 부근 ~ 수로측량	(165)
제주도, 화순항 부근 ~ 수로측량	(166)
제주도, 모슬포항 부근 ~ 수로측량	(167)
서해안	
인천항 부근 ~ 등부표	324
지도 부근 ~ 방파제, 등대	325
태안항 부근 ~ 부표	326
평택·당진항 부근 ~ 부표	327
황해 남부 ~ 등부표, 자동위치식별신호표지(AIS)	332
인천항 부근 ~ 등부표, 무신호	333
어란진항 부근 ~ 어장	(160)
벌포항 부근 ~ 어장	(161)
진도, 팽목항 부근 ~ 수로측량	(168)

## 해 도 별 목 차

해 도	관 련 항	해 도	관 련 항
1417	328(T)	2470	(159)
1437	328(T)	2473	330(T)
1456	320	2571	(160)
1536	315	2754	(167)
1711	321	2755	(165)
1752	321	2757	331(T), (164)
1753	321	2759	(165), (166)
2158	(156)	2761	(162), (163)
2160	(156)	2762	(162)
2164	(154), (155)	3113	325※
2181	323	3137	(168)
2184	(157), (158)	3153	(160), (161)
2206	322	3164	325※
2207	322, 329(T)	3415	333(T)
2208	322, 329(T)	3436	326※
2245	(156)	3438	324, 333(T)
2300	332(T)	3466	327※
2439	323	3469	324, 333(T)

## 서 지 별 목 차

항해서지	관 련 항
410	320, 322, 323, 324, 325※, 328(T), 329(T), 333(T)
810	316(P), 317, 318

## 제 II 부

★2024년22호315항                      보정도 간행

해도번호	해 도 명	위 치
1536	울릉항	37-28.8N, 130-54.6E

해도            1536[23-805]

출처            국립해양조사원

★2024년22호316항(P)                      해도간행 예고

해도번호	해 도 명 / 구 역	축척(1: )	간행년월	규 격	비 고
1756	울산만	20,000	2024. 6	전지	개 정
2511	하동항 남부	20,000	2024. 6	전지	개 정
3556	대산항 서부	10,000	2024. 6	전지	개 정
3557	대산항 동부	10,000	2024. 6	전지	개 정
3489	한국서안 제분도	-	2024. 6	전지	개 정
	① 안마도	25,000			
	② 임자도	35,000			
	③ 우이도	30,000			
	④ 자은도	35,000			

서지            810호(항해용 간행물 목록)

출처            국립해양조사원

★2024년22호317항                      해도 간행

해도번호	해 도 명 / 구 역	축척(1: )	간행년월	규 격	비 고
2227	통영항 및 견내량 해협	12,000	2024. 5	전지	개 정
3608	영흥도	15,000	2024. 5.	전지	개 정

서지            †810호(항해용 간행물 목록)

출처            국립해양조사원

★2024년22호318항

해도 폐간

해도번호	해 도 명 / 구 역	축척(1: )	간행년월	규 격
2227	통영항 및 견내량 해협	12,000	2021. 5	전지
3608	영흥도	15,000	2020. 8	전지

서지 †810호(항해용 간행물 목록)

출처 국립해양조사원

★2024년22호319항

전자해도 간행

전자해도 번호	관련해도	비 고
KR67AD08	1536, 1437	개 정
KR67AD09	1536, 1437	개 정
KR648B41	2164	개 정
KR648B52	2164	개 정
KR656A27	3432	개 정
KR67641D	3608	개 정
KR676C48	3608	개 정
KR676C49	3608	개 정
KR676C50	3608	개 정
KR676C58	3608	개 정
KR676C59	3608	개 정
KR676C60	3608	개 정
KR676D51	3608	개 정
KR676D74	3466	개 정

출처 국립해양조사원

★2024년22호320항

동해안 ~ 옥계항 부근 ~ 등부표

삭제  FI(4) Y 8s 37-38-58.1N, 129-02-59.2E

해도 1456[24-136]

서지 †410호(등대표) 1435.1

출처 동해지방해양수산청

---

★2024년22호321항

동해안 ~ 포항항 부근 ~ 해상공사

기재 다음 지점 (1)~(2), (3)~(4)간 점선으로 연결, (1) 36-03-07.0N, 129-22-33.0E  
내측 등심선 삭제, 범례 "공사중(Under Construction)" 기재 (2) 36-02-58.7N, 129-22-32.0E  
(3) 36-02-58.9N, 129-22-32.7E  
(4) 36-03-07.2N, 129-22-33.8E


해도 1752[24-118], 1753[24-266], 1711[24-97]


출처 포항지방해양수산청

---

★2024년22호322항

남해안 ~ 부산항 부근 ~ 등부표

기재 1.  FI(4) Y 8s (No E) 35-05-04.1N, 129-01-52.3E









이동 2.  FI(4) Y 8s (No D) 35-05-01.7N, 129-01-46.9E 에서  
35-05-02.1N, 129-01-51.6E 로

해도 2207[24-282], 2206[24-282], 2208[24-282]

서지 †410호(등대표) 2001.27, 2001.25

출처 부산지방해양수산청

기재	1. 파제제, 다음 지점 (1)~(4)~(1)간 실선 연결	(1) 34-30-32.5N, 127-46-50.5E (2) 34-30-29.6N, 127-46-50.5E (3) 34-30-29.6N, 127-46-50.9E (4) 34-30-32.5N, 127-46-50.9E
	2. 방파제, 다음 지점 (1)~(4)~(1)간 실선 연결 내측 등심선 삭제	(1) 34-30-28.6N, 127-46-50.5E (2) 34-30-27.0N, 127-46-50.5E (3) 34-30-27.0N, 127-46-50.8E (4) 34-30-28.6N, 127-46-50.8E
	3. ★ Fl G 5s 7.2m 7M	34-30-32.4N, 127-46-50.6E
	4. ★ Fl R 5s 7m 7M	34-30-35.4N, 127-46-54.3E
해도	2181[24-269], 2439[24-299](1,2)	
서지	†410호(등대표) 2484, 2485	
출처	여수지방해양수산청	

변경	1.  Fl(2) R 6s (No 16) 를  Fl R 4s (No 16) 로	37-19-37.0N, 126-35-07.0E
	2.  Fl(2) R 6s (No 18) 를  Fl R 4s (No 18) 로	37-19-38.0N, 126-35-48.0E
	3.  Fl(3) G 7s (No 19) 를  Fl G 4s (No 19) 로	37-20-07.1N, 126-36-01.4E
	4.  Fl(3) R 7s (No 20) 를  Fl R 4s (No 20) 로	37-19-38.0N, 126-36-29.0E
해도	3469[24-286], 3438[24-286]	
서지	†410호(등대표) 3541, 3543, 3543.4, 3543.5	
출처	인천지방해양수산청	

★2024년22호325항※ 서해안 ~ 지도 부근 ~ 방파제, 등대

항행통보 2023년30호550항(T) 삭제

기재 1. 방파제, 다음 지점간 실선으로 연결(폭: 10m) (1) 35-05-10.9N, 126-23-33.6E  
(2) 35-05-11.8N, 126-23-36.3E

이동 2. ★ F1 R 6s 18m 9M 35-05-11.0N, 126-23-33.9E 에서  
35-05-11.7N, 126-23-36.2E 로

해도 3164[24-116], 3113[24-285]

서지 †410호(등대표) 3134.7

출처 목포지방해양수산청

---

★2024년22호326항※ 서해안 ~ 태안항 부근 ~ 부표

항행통보 2024년15호213항(T) 삭제

삭제  (ODAS) 36-57-10.0N, 126-09-00.0E

해도 3436

출처 서해해양조사사무소

---

★2024년22호327항※ 서해안 ~ 평택·당진항 부근 ~ 부표

항행통보 2024년15호214항(T) 삭제

삭제  (ODAS) 37-07-04.0N, 126-25-25.0E

해도 3466

출처 서해해양조사사무소



★2024년22호328항(T) 동해안 ~ 울릉도, 현포항 부근 ~ 자동위치식별신호표지(AIS)

정지  AIS 37-31-04.9N, 130-47-51.5E


해도 1437, 1417


서지 410호(등대표) 4451.33

출처 포항지방해양수산청

---

★2024년22호329항(T) 남해안 ~ 부산항 부근 ~ 등부표

이동 1.  FI(4) Y 8s (No A) 35-04-16.5N, 129-01-14.3E 에서  
35-04-18.3N, 129-01-08.7E 로

2.  FI(4) Y 8s (No B) 35-04-13.6N, 129-01-14.0E 에서  
35-04-19.1N, 129-01-10.6E 로

해도 2207, 2208

서지 410호(등대표) 2028.2, 2028.3

출처 부산지방해양수산청

---

★2024년22호330항(T) 남해안 ~ 여서도 부근 ~ 등부표

기재  FI(4) Y 8s (No C) 33-59-18.5N, 126-55-18.9E

해도 2473

출처 진도항로표지사무소

---

★2024년22호331항(T) 남해안 ~ 제주도, 성산포항 부근 ~ 등부표

기재  FI(4) Y 8s 33-31-10.7N, 126-56-47.3E

해도 2757

출처 부산지방해양수산청

★2024년22호332항(T) 서해안 ~ 황해 남부 ~ 등부표, 자동위치식별신호표지(AIS)


기재  FI(5) Y 20s (ODAS),  AIS 33-50-37.9N, 125-44-25.5E


해도 2300


출처 진도항로표지사무소


---

★2024년22호333항(T) 서해안 ~ 인천항 부근 ~ 등부표, 무신호

기재 1.  FI(4) Y 8s (No A) 37-20-04.7N, 126-34-09.3E

2.  FI(4) Y 8s (No B) 37-20-19.2N, 126-34-42.8E

이동 3.  FI G 4s (No 13) 37-20-04.0N, 126-34-19.0E 에서  
37-20-02.4N, 126-34-13.7E 로

정지 4.  Horn 37-08-59.6N, 126-20-51.1E

해도 3469(1,2,3), 3438(3), 3415(3,4)

서지 410호(등대표) 3540.2, 4400

출처 인천지방해양수산청



★2024년22호(156)항

남해안 ~ 맥전포항 부근 ~ 어장

구역	1. 다음 (1)~(4)~(1)을 순차 연결한 선내해면	(1) 34-51-11.4N, 128-13-58.5E (2) 34-51-04.4N, 128-14-11.8E (3) 34-51-11.2N, 128-14-17.1E (4) 34-51-18.2N, 128-14-03.8E
	2. 다음 (1)~(4)~(1)을 순차 연결한 선내해면	(1) 34-51-26.6N, 128-07-39.3E (2) 34-51-26.8N, 128-07-57.8E (3) 34-51-31.3N, 128-07-57.8E (4) 34-51-31.2N, 128-07-39.3E
	3. 다음 (1)~(4)~(1)을 순차 연결한 선내해면	(1) 34-51-13.3N, 128-07-38.2E (2) 34-51-13.4N, 128-07-57.9E (3) 34-51-19.9N, 128-07-57.8E (4) 34-51-19.7N, 128-07-38.1E
	4. 다음 (1)~(4)~(1)을 순차 연결한 선내해면	(1) 34-51-20.3N, 128-08-42.6E (2) 34-51-20.6N, 128-09-02.3E (3) 34-51-27.1N, 128-09-02.2E (4) 34-51-26.8N, 128-08-42.5E
	5. 다음 (1)~(4)~(1)을 순차 연결한 선내해면	(1) 34-51-15.8N, 128-08-08.0E (2) 34-51-16.6N, 128-08-27.7E (3) 34-51-23.1N, 128-08-27.3E (4) 34-51-22.2N, 128-08-07.6E

비고 면허 : 통영양식어업 2054,2055,2056,2057,2058, 허가기간 : 2024. 5 ~ 2034. 5

해도 2245(1), 2158(1,4,5), 2160(2,3)

출처 통영시

★2024년22호(157)항

남해안 ~ 낭도항 부근 ~ 어장

구역	1. 다음 (1)~(4)~(1)을 순차 연결한 선내해면	(1) 34-44-59.0N, 127-31-34.0E (2) 34-44-58.9N, 127-31-51.7E (3) 34-44-52.4N, 127-31-51.7E (4) 34-44-52.5N, 127-31-34.0E
	2. 다음 (1)~(4)~(1)을 순차 연결한 선내해면	(1) 34-41-49.7N, 127-31-45.8E (2) 34-41-50.1N, 127-32-13.3E (3) 34-41-40.4N, 127-32-13.6E (4) 34-41-39.9N, 127-31-46.1E

3. 다음 (1)~(4)~(1)을 순차 연결한 선내해면
- (1) 34-41-35.6N, 127-31-46.2E
  - (2) 34-41-36.0N, 127-32-13.7E
  - (3) 34-41-26.3N, 127-32-14.0E
  - (4) 34-41-25.8N, 127-31-46.5E

비고 면허 : 여수양식어업 11510,11515,11516, 허가기간 : 2024. 6 ~ 2034. 6

해도 2184

출처 여수시

★2024년22호(158)항 남해안 ~ 화포항 부근 ~ 여장

- 구역 1. 다음 (1)~(4)~(1)을 순차 연결한 선내해면
- (1) 34-45-45.3N, 127-26-59.5E
  - (2) 34-45-45.0N, 127-27-19.1E
  - (3) 34-45-38.5N, 127-27-18.9E
  - (4) 34-45-38.9N, 127-26-59.3E

2. 다음 (1)~(4)~(1)을 순차 연결한 선내해면
- (1) 34-43-46.7N, 127-24-30.2E
  - (2) 34-43-46.3N, 127-24-40.0E
  - (3) 34-43-39.9N, 127-24-39.6E
  - (4) 34-43-40.3N, 127-24-29.8E

3. 다음 (1)~(4)~(1)을 순차 연결한 선내해면
- (1) 34-45-30.9N, 127-26-24.6E
  - (2) 34-45-30.5N, 127-26-44.2E
  - (3) 34-45-27.3N, 127-26-44.2E
  - (4) 34-45-27.6N, 127-26-24.5E

4. 다음 (1)~(4)~(1)을 순차 연결한 선내해면
- (1) 34-45-57.6N, 127-27-03.7E
  - (2) 34-45-57.3N, 127-27-23.4E
  - (3) 34-45-50.8N, 127-27-23.2E
  - (4) 34-45-51.1N, 127-27-03.6E

비고 면허 : 고흥양식어업 12254,12255,12256,12257, 허가기간 : 2024. 5 ~ 2034. 5

해도 2184

출처 고흥군

★2024년22호(159)항 남해안 ~ 완도, 화흥포항 부근 ~ 어장

구역 다음 (1)~(4)~(1)을 순차 연결한 선내해면 (1) 34-18-53.2N, 126-33-56.4E  
(2) 34-18-55.4N, 126-34-05.2E  
(3) 34-18-45.8N, 126-34-07.3E  
(4) 34-18-43.6N, 126-33-58.5E

비고 면허 : 해남양식어업 10647, 허가기간 : 2024. 7 ~ 2034. 7

해도 2470

출처 해남군

---

★2024년22호(160)항 서해안 ~ 어란진항 부근 ~ 어장

구역 1. 다음 (1)~(4)~(1)을 순차 연결한 선내해면 (1) 34-19-46.3N, 126-30-00.7E  
(2) 34-19-45.9N, 126-30-16.4E  
(3) 34-19-37.8N, 126-30-16.1E  
(4) 34-19-38.2N, 126-30-00.5E

2. 다음 (1)~(4)~(1)을 순차 연결한 선내해면 (1) 34-17-40.5N, 126-31-00.7E  
(2) 34-17-35.8N, 126-31-08.6E  
(3) 34-17-30.5N, 126-31-04.1E  
(4) 34-17-35.2N, 126-30-56.1E

비고 면허 : 해남양식어업 10643,10646, 허가기간 : 2024. 7 ~ 2034. 7

해도 3153(1), 2571(2)

출처 해남군

---

★2024년22호(161)항 서해안 ~ 벌포항 부근 ~ 어장

구역 1. 다음 (1)~(11)~(1)을 순차 연결한 선내해면 (1) 34-26-32.7N, 126-25-19.0E  
(2) 34-26-32.6N, 126-25-30.4E  
(3) 34-26-19.4N, 126-25-34.9E  
(4) 34-26-19.2N, 126-25-48.3E  
(5) 34-26-09.2N, 126-25-51.9E  
(6) 34-26-04.2N, 126-25-37.4E  
(7) 34-25-55.3N, 126-25-40.6E  
(8) 34-25-51.9N, 126-25-26.9E

- (9) 34-26-01.3N, 126-25-15.9E
- (10) 34-26-15.1N, 126-25-11.0E
- (11) 34-26-17.0N, 126-25-18.8E

2. 다음 (1)~(4)~(1)을 순차 연결한 선내해면
- (1) 34-26-10.5N, 126-24-52.2E
  - (2) 34-26-14.2N, 126-25-07.2E
  - (3) 34-26-06.4N, 126-25-10.0E
  - (4) 34-26-02.7N, 126-24-55.0E

3. 다음 (1)~(8)~(1)을 순차 연결한 선내해면
- (1) 34-26-00.0N, 126-24-19.2E
  - (2) 34-26-03.7N, 126-24-34.2E
  - (3) 34-26-05.9N, 126-24-33.4E
  - (4) 34-26-09.6N, 126-24-48.5E
  - (5) 34-26-01.8N, 126-24-51.2E
  - (6) 34-25-58.1N, 126-24-36.2E
  - (7) 34-25-55.9N, 126-24-37.0E
  - (8) 34-25-52.2N, 126-24-22.0E

비고 면허 : 해남양식어업 10693,10694,10704, 허가기간 : 2024. 7 ~ 2034. 7

해도 3153

출처 해남군

★2024년22호(162)항 남해안 ~ 제주도, 제주항 부근 ~ 수로측량

- 구역 1. 다음 (1)~(4)~(1)을 순차 연결한 선내해면
- (1) 33-34-06.8N, 126-37-44.1E
  - (2) 33-34-07.4N, 126-38-17.7E
  - (3) 33-32-51.0N, 126-38-19.8E
  - (4) 33-32-50.3N, 126-37-46.2E

2. 다음 (1)~(4)~(1)을 순차 연결한 선내해면
- (1) 33-34-14.9N, 126-39-42.5E
  - (2) 33-34-16.3N, 126-40-57.1E
  - (3) 33-32-58.4N, 126-40-59.2E
  - (4) 33-32-57.0N, 126-39-44.6E

비고 발주처 / 시행처 : 한국수산자원공단 제주본부 / 현공간정보(주), 기간: 2024. 6. 6. ~ 6. 30.

해도 2762(1), 2761(2)

출처 남해해양조사사무소

★2024년22호(163)항

남해안 ~ 제주도, 김녕항 부근 ~ 수로측량

구역 다음 (1)~(4)~(1)을 순차 연결한 선내해면  
(1) 33-33-33.0N, 126-41-57.3E  
(2) 33-33-33.4N, 126-42-15.3E  
(3) 33-33-17.9N, 126-42-15.7E  
(4) 33-33-17.5N, 126-41-57.7E

비고 발주처 / 시행처 : 한국수산자원공단 제주본부 / 현공간정보(주), 기간: 2024. 6. 6. ~ 6. 30.

해도 2761

출처 남해해양조사사무소

★2024년22호(164)항

남해안 ~ 제주도, 성산포항 부근 ~ 수로측량

구역 1. 다음 (1)~(4)~(1)을 순차 연결한 선내해면  
(1) 33-25-25.0N, 126-55-19.6E  
(2) 33-25-25.3N, 126-55-37.6E  
(3) 33-25-09.8N, 126-55-37.9E  
(4) 33-25-09.5N, 126-55-20.0E

2. 다음 (1)~(4)~(1)을 순차 연결한 선내해면  
(1) 33-27-07.5N, 126-56-42.4E  
(2) 33-27-07.8N, 126-57-00.3E  
(3) 33-26-46.5N, 126-57-00.8E  
(4) 33-26-46.2N, 126-56-42.9E

3. 다음 (1)~(4)~(1)을 순차 연결한 선내해면  
(1) 33-27-23.7N, 126-56-11.0E  
(2) 33-27-08.2N, 126-56-11.3E  
(3) 33-27-07.9N, 126-55-53.4E

4. 다음 (1)~(4)~(1)을 순차 연결한 선내해면  
(1) 33-22-44.6N, 126-53-12.2E  
(2) 33-22-45.1N, 126-53-41.7E  
(3) 33-22-19.9N, 126-53-42.3E  
(4) 33-22-19.4N, 126-53-12.8E

5. 다음 (1)~(4)~(1)을 순차 연결한 선내해면  
(1) 33-25-47.4N, 126-56-16.9E  
(2) 33-25-48.3N, 126-57-11.6E  
(3) 33-24-41.3N, 126-57-13.2E  
(4) 33-24-40.4N, 126-56-18.6E

비고 발주처 / 시행처 : 한국수산자원공단 제주본부 / 현공간정보(주), 기간: 2024. 6. 6. ~ 6. 30.

해도 2757

출처 남해해양조사사무소



★2024년22호(165)항

남해안 ~ 제주도, 서귀포항 부근 ~ 수로측량

구역	1. 다음 (1)~(4)~(1)을 순차 연결한 선내해면	(1) 33-16-01.6N, 126-39-01.1E
		(2) 33-16-02.0N, 126-39-19.0E
		(3) 33-15-46.5N, 126-39-19.5E
		(4) 33-15-46.1N, 126-39-01.5E
	2. 다음 (1)~(4)~(1)을 순차 연결한 선내해면	(1) 33-13-10.6N, 126-27-35.3E
		(2) 33-13-11.1N, 126-28-00.9E
		(3) 33-12-49.2N, 126-28-01.5E
		(4) 33-12-48.7N, 126-27-35.9E
	3. 다음 (1)~(4)~(1)을 순차 연결한 선내해면	(1) 33-13-04.5N, 126-25-23.5E
		(2) 33-13-05.0N, 126-25-46.4E
		(3) 33-12-46.1N, 126-25-46.9E
		(4) 33-12-45.6N, 126-25-24.1E

비고 발주처 / 시행처 : 한국수산자원공단 제주본부 / 현공간정보(주), 기간: 2024. 6. 6. ~ 6. 30.

해도 2755(1), 2759(2,3)

출처 남해해양조사사무소

---

★2024년22호(166)항

남해안 ~ 제주도, 화순항 부근 ~ 수로측량

구역	다음 (1)~(4)~(1)을 순차 연결한 선내해면	(1) 33-14-28.6N, 126-24-08.8E
		(2) 33-14-29.0N, 126-24-30.3E
		(3) 33-14-10.5N, 126-24-30.9E
		(4) 33-14-10.1N, 126-24-09.3E

비고 발주처 / 시행처 : 한국수산자원공단 제주본부 / 현공간정보(주), 기간: 2024. 6. 6. ~ 6. 30.

해도 2759

출처 남해해양조사사무소

---

★2024년22호(167)항

남해안 ~ 제주도, 모슬포항 부근 ~ 수로측량

구역	1. 다음 (1)~(4)~(1)을 순차 연결한 선내해면	(1) 33-13-36.4N, 126-14-07.2E
		(2) 33-13-36.8N, 126-14-25.1E
		(3) 33-13-21.3N, 126-14-25.6E
		(4) 33-13-20.9N, 126-14-07.7E

2. 다음 (1)~(4)~(1)을 순차 연결한 선내해면
- (1) 33-11-58.3N, 126-13-23.9E
  - (2) 33-11-58.9N, 126-13-49.6E
  - (3) 33-11-37.0N, 126-13-50.3E
  - (4) 33-11-36.5N, 126-13-24.6E

3. 다음 (1)~(4)~(1)을 순차 연결한 선내해면
- (1) 33-11-43.9N, 126-15-14.3E
  - (2) 33-11-44.4N, 126-15-36.1E
  - (3) 33-11-25.8N, 126-15-36.7E
  - (4) 33-11-25.4N, 126-15-14.9E

4. 다음 (1)~(4)~(1)을 순차 연결한 선내해면
- (1) 33-11-32.7N, 126-17-36.8E
  - (2) 33-11-33.6N, 126-18-21.6E
  - (3) 33-10-59.7N, 126-18-22.7E
  - (4) 33-10-58.7N, 126-17-37.8E

비고 발주처 / 시행처 : 한국수산자원공단 제주본부 / 현공간정보(주), 기간: 2024. 6. 6. ~ 6. 30.

해도 2754

출처 남해해양조사사무소

★2024년22호(168)항 서해안 ~ 진도, 팽목항 부근 ~ 수로측량

- 구역 1. 다음 (1)~(4)~(1)을 순차 연결한 선내해면
- (1) 34-18-38.1N, 126-03-12.5E
  - (2) 34-18-35.3N, 126-03-17.2E
  - (3) 34-18-31.9N, 126-03-14.2E
  - (4) 34-18-34.9N, 126-03-09.5E

2. 다음 (1)~(4)~(1)을 순차 연결한 선내해면
- (1) 34-18-25.6N, 126-03-07.0E
  - (2) 34-18-26.3N, 126-03-11.7E
  - (3) 34-18-26.4N, 126-03-14.2E
  - (4) 34-18-22.8N, 126-03-14.4E
  - (5) 34-18-23.8N, 126-03-06.8E

비고 발주처/시행처: 전라남도 진도군청 / ㈜마루해양, 기간: 2024. 6. 3. ~ 6. 7.

해도 3137

출처 서해해양조사사무소

## 제 IV 부

서지 제410호 (등대표)에 아래와 같이 기재, 정정, 삭제하십시오.

번호	명칭	위치	등질	등고	광달거리	도색·구조·높이	기 사
1315.3	포항구항 포스코 A호등 Pohanggu Hang	36-03.01N 129-22.56E	FI(4) Y 8s	4.4	7	황 원형 강관조 1.5	
1315.4	포항구항 포스코 B호등 Pohanggu Hang	36-03.01N 129-22.54E	FI(4) Y 8s	6.1	7	황 원형 강관조 1.5	
1315.6	포항구항 포스코 C호등 Pohanggu Hang	36-03.09N 129-22.54E	FI(4) Y 8s	3.8	7	황 원형 강관조 1.5	
1315.7	포항구항 포스코 D호등 Pohanggu Hang	36-03.08N 129-22.56E	FI(4) Y 8s	6.1	7	황 원형 강관조 1.5	
1435.1			삭				2024년22호320항
2001.25 M4374.055	부산남항 부산시 D호 등부표 Busannam Hang	35-05.04N 129-01.86E	FI(4) Y 8s		7	황 망대형	2024년22호322항
2001.27	부산남항 부산시 E호 등부표 Busannam Hang	35-05.07N 129-01.87E	FI(4) Y 8s		7	황 망대형	2024년22호322항 (신설)
2484	우학항 이안제 북단 등주 Uhak Hang	34-30.54N 127-46.84E	FI(1) G 5s	7.2	7	백 원형 강관조 3	2024년22호323항 (신설)
2485	우학항 북방파제 등주 Uhak Hang	34-30.59N 127-46.91E	FI(1) R 5s	7	7	홍 원형 강관조 3	2024년22호323항 (신설)
3134.7 M4209.8	월두항 방파제 등대 Woldu Hang	35-05.20N 126-23.60E	FI(1) R 6s	18	9	홍 원형 강관조 11	2024년22호325항
3541	인천신항 16호 등부표 Incheon New Port	37-19.62N 126-35.12E	FI(1) R 4s		7	홍 망대형	2024년22호324항
3543	인천신항 18호 등부표 Incheon New Port	37-19.63N 126-35.80E	FI(1) R 4s		7	홍 망대형	2024년22호324항
3543.4	인천신항 19호 등부표 Incheon New Port	37-20.12N 126-36.02E	FI(1) G 4s		7	녹 망대형	2024년22호324항
3543.5	인천신항 20호 등부표 Incheon New Port	37-19.63N 126-36.48E	FI(1) R 4s		7	홍 망대형	2024년22호324항



## 종이해도 간행구역 조정에 따른 신간 간행 및 폐간 일정안내

우리 원에서는 디지털 항해환경 전환에 따라 종이해도 간행구역 및 종수를 조정하여 체계적이고 효율적인 해도공급 및 관리를 위해 아래와 같이 **2024년도 종이해도의 신간 간행 및 폐간 일정**을 알려드리오니, 사용에 따른 불편사항이 없으시기 바랍니다.

### 2024년 상반기 신간 예정 해도 (30종)

	번호	축척(1: )	해도명		번호	축척(1: )	해도명
1	3468	15,000	소래포구 부근	16	2761	25,000	김녕항 및 부근
2	1451	25,000	대진항에서 거진항	17	2762	25,000	제주항 및 부근
3	1452	25,000	거진항에서 아야진항	18	2763	25,000	애월항 및 도두항
4	1453	25,000	속초항에서 수산항	19	3153	25,000	금오열도 부근
5	1456	25,000	정동진에서 동해항	20	3452	25,000	위도 부근
6	1457	25,000	동해항에서 궁촌항	21	3461	25,000	신진도 부근
7	1458	25,000	궁촌항에서 호산항	22	3465	25,000	대부도 및 부근
8	1459	25,000	죽변항 및 부근	23	3164	35,000	해제반도 및 부근
9	1460	25,000	오산항에서 구산항	24	2114	75,000	거제도 및 부근
10	1461	25,000	구산항에서 대진항	25	2417	75,000	여자만에서 나로열도
11	1462	25,000	축산항에서 강구항	26	2416	75,000	완도에서 거금수도
12	1463	25,000	구계항에서 월포항	27	2418	75,000	거문도에서 소안군도
13	1757	25,000	간절곶에서 대변항	28	3116	75,000	비금도에서 진도
14	2184	25,000	여자만	29	3117	75,000	맹골군도에서 소안군도
15	2473	25,000	청산도 남부 및 여서도	30	3414	75,000	아산만에서 대산항

\* 해도명은 해도제작 과정에서 변경될 수 있음

### 2024년 폐간 예정 해도 (130종)

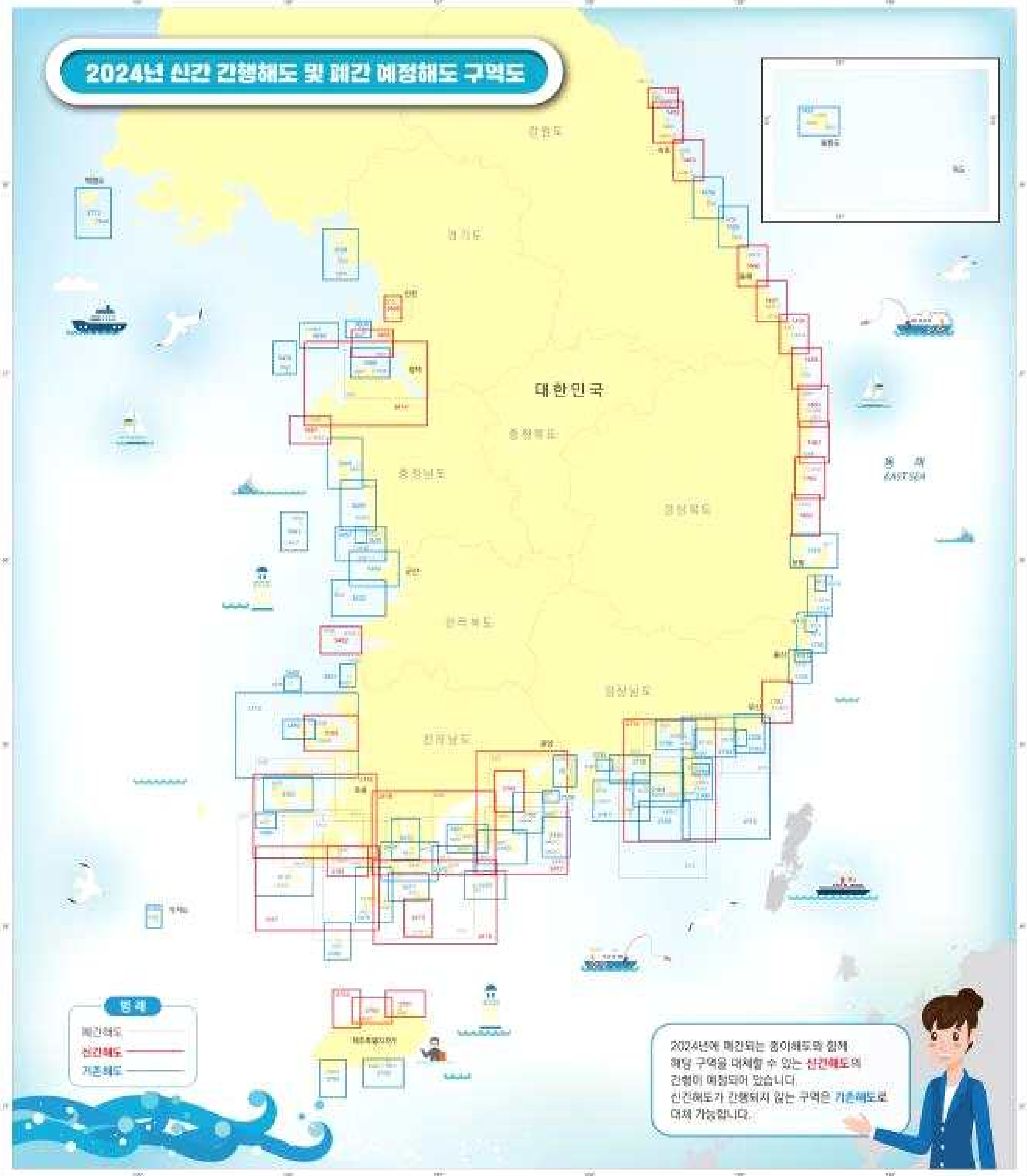
- 1) 2024년 상반기 : 1/4지 폐간
- 2) 2024년 하반기 폐간 해도

	번호	축척(1: )	해도명		번호	축척(1: )	해도명
1	2113	75,000	거제도 서부 및 부근	7	2439	50,000	나로열도 부근
2	2131	50,000	부산항에서 거제도	8	3111	75,000	독거군도에서 우이군도
3	2132	50,000	진해만 및 부근	9	3112	75,000	소안군도에서 명량수도
4	2415	75,000	거금도에서 소안군도	10	3131	50,000	진도 부근
5	2431	50,000	광양만 및 여자만	11	3135	50,000	나주군도 및 부근
6	2432	50,000	득량만 및 부근	12	3437	50,000	아산만 부근

● 관련 신간, 폐간목록 및 종이해도 인덱스 등의 상세한 정보는 국립해양조사원 누리집(항해용 간행물 검색서비스)에서도 확인이 가능하도록 빠른 시일 내에 제공할 예정입니다.

※ 관련 문의는 국립해양조사원 전자해도팀((051) 400-4321~5)으로 연락주시기 바랍니다.

# 2024년 신간 간행해도 및 폐간 예정해도 구역도



**명세**

- 폐간해도
- 신간해도
- 기존해도

2024년에 폐간되는 종어해도와 함께 해당 구역을 대체할 수 있는 **신간해도**의 간행이 예정되어 있습니다. 신간해도가 간행되지 않는 구역은 기존해도로 대체 가능합니다.

