

491111 부산광역시 영도구 해양로 351  
전화 051-400-4331~4  
팩스 051-400-4349  
인터넷 <http://www.khoa.go.kr>  
전자우편(E-Mail) : ntmkhoa@korea.kr

2024년 6월 7일 발행  
(매주 금요일 발행)

제Ⅱ부 334항 ~ 345항  
제Ⅲ부 (169) ~ (174)



# 항 행 통 보

## 제 23 호

- I . 목 차
- II . 항행통보
- III . 항행정보
- IV . 항해서지 개정

### ▶ 일 러 두 기 ◀

항해자는 최신 항행통보에 의해 즉시 관련 해도와 항해서지를 개정하여야 하며, 안전항해에 영향을 주는 위험물 또는 항로표지의 이상을 발견하거나 해도와 항해서지의 표기에 의문이 있을 때는 국립해양조사원으로 알려주시기 바랍니다. 항행통보와 소개정 목록은 국립해양조사원 누리집에 게시되어 있습니다.

1. 항행통보 항 번호 앞에 ★표시는 통보사항의 출처가 대한민국인 것을 의미한다.
2. 항행통보 항 번호 뒤에 표시한 (T)는 일시정보, (P)는 예고정보를 뜻하며, 항 번호 뒤에 ※가 있는 것은 이전에 일시정보 또는 예고정보로 통보된 적이 있는 것을 의미한다.  
\* 일시(T) 및 예고정보(P)는 해도와 항해서지에 소개정하지 않으므로 새로운 해도와 항해서지를 구입할 경우 반드시 이전의 항행통보를 확인 후 표기하여야 한다.
3. 경위도 위치는 세계측지계(WGS-84) 좌표를 표기한다.
4. 침로와 방위는 진방위로, 시계방향 000°~359°로 표시한다.  
명호나 지도선의 방위는 해상에서 목표물을 바라본 방위로 표시한다.
5. 시각은 4자리 숫자(00:00~24:00)로 표시하며, 별도 표시가 없는 것은 한국 표준시(KST)이다.
6. 서지번호 앞에 †가 있는 것은 개정사항이 별지에 있는 것을 의미한다.
7. 해도번호 뒤에 붙은 대괄호는 이전에 마지막으로 통보한 항행통보의 연도와 항 번호를 표시한 것이다.

국립해양조사원



# 제 I 부

## 지 역 별 목 차

	관련항
항해안전정보	(169)
	(170)
전자해도 간행	334
동해안	
정자항 부근 ~ 방파제	335
독도 부근 ~ 부표	339
후포항 부근 ~ 등부표	340
울산항 부근 ~ 등부표	341
남해안	
연도항 부근 ~ 등부표	336
나로도 남부, 손죽도 부근 ~ 등부표	337
제주도, 제주항 부근 ~ 등부표	344
돌산항 부근 ~ 어장	(171)
낭도항 부근 ~ 어장	(172)
화포항 부근 ~ 어장	(173)
서해안	
서거차항 부근 ~ 등대	338
목포항 부근 ~ 등부표	342
인천항 부근 ~ 무신호	343
덕적도항 부근 ~ 등부표	345
말도항 부근 ~ 수로측량	(174)

## 해 도 별 목 차

해 도	관 련 항	해 도	관 련 항
1531	340※	2439	336
1541	339※	2453	337
1712	335	2762	344(T)
1755	335	2763	344(T)
1756	341※	3111	338
1813	335	3113	(170)
1817	341※	3117	338
2181	336, (171)	3135	(169)
2182	(172)	3137	338
2184	(173)	3155	342※
2408	338	3226	342※
2414	337	3415	343※
2417	337	3432	(174)
2418	337	3636	345(T)

## 서 지 별 목 차

항해서지	관 련 항
410	336, 337, 338, 339※, 343※

## 제 II 부

★2024년23호334항

전자해도 간행

전자해도 번호	관련해도	비 고
KR648B44	2166	개 정
KR648B45	2166	개 정
KR648B53	2164	개 정
KR67AD07	1536, 1437	개 정

출처 국립해양조사원

---

★2024년23호335항

동해안 ~ 정자항 부근 ~ 방파제

기재 수중 방파제, 다음 (1)~(4)~(1) 지점을 점선으로 연결  
(1) 35-40-30.6N, 129-27-55.1E  
(2) 35-40-30.6N, 129-27-57.1E  
(3) 35-40-27.9N, 129-27-57.1E  
(4) 35-40-27.9N, 129-27-55.0E

해도 1813[22-56], 1755[23-1020], 1712[24-153]

출처 국립해양조사원

---

★2024년23호336항

남해안 ~ 연도항 부근 ~ 등부표

삭제  FI 6s 34-26-52.7N, 127-47-28.3E




해도 2181[24-323], 2439[24-323]

서지 †410호(등대표) 2494.2

출처 여수지방해양수산청

★2024년23호337항

남해안 ~ 나로도 남부, 손죽도 부근 ~ 등부표

기재	1.  FI 6s	34-17-42.2N, 127-21-44.9E
	2.  FI(4) Y 8s (No A)	34-18-54.5N, 127-29-54.8E
	3.  FI(4) Y 8s (No B)	34-19-13.8N, 127-29-54.8E
해도	2453[23-1022](1), 2414[24-270], 2418[24-182](1), 2417[24-182](2,3)	
서지	†410호(등대표) 2494.3, 2529.3, 2529.4	
출처	여수지방해양수산청	

★2024년23호338항

서해안 ~ 서거차항 부근 ~ 등대

변경	1. 광달거리, <u>9M</u> 을 <u>7M</u> 로	34-13-44.9N, 125-59-27.4E
	2. 광달거리, <u>8M</u> 을 <u>7M</u> 로	34-08-35.7N, 125-56-39.6E
해도	3137[24-252](1), 3111[24-283], 3117[24-252], 2408[24-157]	
서지	†410호(등대표) 3014.2, 3023	
출처	진도항로표지사무소	

★2024년23호339항※

동해안 ~ 독도 부근 ~ 부표

항행통보 2024년21호309항(T) 삭제

이동	 (ODAS)	37-17-13.2N, 131-56-02.4E 에서 37-14-14.0N, 131-52-10.0E 로
해도	1541	
서지	410호(등대표) 1278.3	
출처	포항지방해양수산청	

★2024년23호340항※ 동해안 ~ 후포항 부근 ~ 등부표

항행통보 2023년48호947항(T) 삭제

삭제  Fl(4) Y 8s 36-40-47.2N, 129-27-31.7E

해도 1531

출처 포항지방해양수산청

---

★2024년23호341항※ 동해안 ~ 울산항 부근 ~ 등부표

항행통보 2024년2호34항(T) 삭제

삭제 1.  Fl Y 4s (No D) 35-27-10.0N, 129-21-02.2E

2.  Fl Y 4s (No E) 35-27-12.3N, 129-21-01.2E

해도 1817, 1756

출처 울산지방해양수산청

---

★2024년23호342항※ 서해안 ~ 목포항 부근 ~ 등부표

항행통보 2023년50호1000항(T) 삭제

삭제 1.  Fl(4) Y 8s (No A) 34-46-45.9N, 126-22-25.3E

2.  Fl(4) Y 8s (No B) 34-46-45.9N, 126-22-30.8E

해도 3226, 3155

출처 목포지방해양수산청

---

★2024년23호343항※ 서해안 ~ 인천항 부근 ~ 무신호

항행통보 2024년22호333항(T), No.4 삭제

복구  Horn 37-08-59.6N, 126-20-51.1E





해도 3415

서지 410호(등대표) 4400

출처 인천지방해양수산청

★2024년23호344항(T)

남해안 ~ 제주도, 제주항 부근 ~ 등부표

기재	1.  FI(4) Y 8s (No A)	33-31-02.4N, 126-28-38.2E
	2.  FI(4) Y 8s (No B)	33-31-22.1N, 126-28-32.4E
	3.  FI(4) Y 8s (No C)	33-31-23.7N, 126-28-38.9E
	4.  FI(4) Y 8s (No D)	33-31-04.6N, 126-28-47.1E
해도	2762, 2763	
출처	부산지방해양수산청	

---

★2024년23호345항(T)

서해안 ~ 덕적도항 부근 ~ 등부표

기재	 FI(4) Y 8s	37-13-39.9N, 126-09-31.6E
해도	3636	
출처	인천지방해양수산청	

## 제Ⅲ부

★2024년23호(169)항 서해안 ~ 송공항 부근 ~ 항해안전정보

구역 다음 (1)~(4)~(1)을 순차 연결한 선내해면  
(1) 34-55-20.0N, 126-19-27.0E  
(2) 34-55-20.0N, 126-15-00.0E  
(3) 34-53-45.0N, 126-15-00.0E  
(4) 34-53-45.0N, 126-19-27.0E

비고 발주처/ 시행처: (주)압해풍력발전소/ (주)쏘일테크엔지니어링, 기간: 2024. 6. 7. ~ 6. 28.

해도 3135

출처 (주)쏘일테크엔지니어링

---

★2024년23호(170)항 서해안 ~ 암태도 부근 ~ 항해안전정보

구역 다음 (1)~(10)~(1)을 순차 연결한 선내해면  
(1) 34-59-00.6N, 125-55-17.9E  
(2) 34-59-06.3N, 125-59-03.5E  
(3) 34-57-24.5N, 125-59-07.3E  
(4) 34-55-33.8N, 126-02-26.7E  
(5) 34-54-48.9N, 126-03-25.0E  
(6) 34-54-44.1N, 126-03-19.9E  
(7) 34-55-28.4N, 126-02-22.4E  
(8) 34-57-16.5N, 125-59-07.6E  
(9) 34-57-15.9N, 125-59-07.6E  
(10) 34-57-10.3N, 125-55-22.0E

비고 발주처/ 시행처: 전남해상풍력(주)/ 전남해상풍력(주), 기간: 2024. 06. 15. ~ 7. 14.

해도 3113

출처 전남해상풍력(주)

---

★2024년23호(171)항 남해안 ~ 돌산항 부근 ~ 어장

구역 다음 (1)~(4)~(1)을 순차 연결한 선내해면  
(1) 34-36-09.8N, 127-42-58.3E  
(2) 34-36-09.6N, 127-43-42.3E  
(3) 34-36-01.5N, 127-43-42.2E  
(4) 34-36-01.7N, 127-42-58.3E

비고 면허 : 여수양식어업 11552, 허가기간 : 2024. 7 ~ 2034. 7

해도 2181

출처 여수시



★2024년23호(172)항

남해안 ~ 낭도항 부근 ~ 어장

구역	1. 다음 (1)~(4)~(1)을 순차 연결한 선내해면	(1) 34-41-05.2N, 127-30-47.9E (2) 34-41-05.7N, 127-31-07.5E (3) 34-40-56.0N, 127-31-07.9E (4) 34-40-55.5N, 127-30-48.3E
	2. 다음 (1)~(4)~(1)을 순차 연결한 선내해면	(1) 34-37-21.9N, 127-35-01.5E (2) 34-37-21.5N, 127-35-21.1E (3) 34-37-15.0N, 127-35-20.9E (4) 34-37-15.4N, 127-35-01.3E
비고	1. 면허 : 여수양식어업 11541, 허가기간 : 2024. 6 ~ 2034. 6 2. 면허 : 여수양식어업 11551, 허가기간 : 2024. 7 ~ 2034. 7	
해도	2182	
출처	여수시	

---

★2024년23호(173)항

남해안 ~ 화포항 부근 ~ 어장

구역	다음 (1)~(4)~(1)을 순차 연결한 선내해면	(1) 34-44-38.4N, 127-25-48.1E (2) 34-44-38.2N, 127-25-56.0E (3) 34-44-26.9N, 127-25-55.6E (4) 34-44-27.0N, 127-25-47.7E
비고	면허 : 고흥양식어업 12258, 허가기간 : 2024. 5 ~ 2034. 5	
해도	2184	
출처	고흥군	

---

★2024년23호(174)항

서해안 ~ 말도항 부근 ~ 수로측량

구역	다음 (1)~(4)~(1)을 순차 연결한 선내해면	(1) 35-47-16.0N, 126-27-24.0E (2) 35-47-17.7N, 126-28-45.6E (3) 35-46-29.0N, 126-28-47.2E (4) 35-46-27.3N, 126-27-25.6E
비고	발주처/시행처: 군산지방해양수산청 / ㈜해양정보기술, 기간: 2024. 6. 10. ~ 6. 14.	
해도	3432	
출처	서해해양조사사무소	

## 제 IV 부

서지 제410호 (등대표)에 아래와 같이 기재, 정정, 삭제하십시오.

번호	명칭	위치	등질	등고	광달거리	도색·구조·높이	기 사
<b>2494.2</b>			삭 제				2024년23호336항
<b>2494.3</b>	손죽도 파랑새 등부표 Sonjukdo	34-17.70N 127-21.75E	FI(1) W 6s		3	백청백 망대형	2024년23호337항 (신설)
<b>2529.3</b>	손죽도 동방 삼해 A호 등부표 Sonjukdo	34-18.91N 127-29.91E	FI(4) Y 8s		7	황 망대형	2024년23호337항 (신설)
<b>2529.4</b>	손죽도 동방 삼해 B호 등부표 Sonjukdo	34-19.23N 127-29.91E	FI(4) Y 8s		7	황 망대형	2024년23호337항 (신설)
<b>3014.2</b> M4249.7	거마도 등대 Geomado	34-13.75N 125-59.46E	FI(1) W 4s	50	7	백 원형 콘크리트조 10.5	2024년23호338항
<b>3023</b> M4250	병풍도 등대 Byeongpungdo	34-08.60N 125-56.66E	FI(1) W 6s	47	7	백 원형 콘크리트조 9.2	2024년23호338항

## 「해양조사와 해양정보 활용에 관한 법률」 일부 개정 알림

해상의 선박 및 인명 등의 안전에 영향을 미칠 우려가 있는 해상사격훈련 등을 실시하는 기관 및 항해에 지장을 줄 수 있는 항만, 해안선 공사 등을 실시하는 기관의 장은

「해양조사와 해양정보 활용에 관한 법률」 제 49조 개정(22.6.10)에 따라 반드시 해당 정보를 해양수산부 장관에게 통보해야 하는 의무사항이 신설되었으니 업무에 참고하시기 바랍니다.

관련 문의는 국립해양조사원 항행통보팀((051) 400-4331~4)으로 연락주시기 바랍니다.

## See Sea TV On바다 방송

- \* 매주 금요일 주요 항행경보·통보 인터넷 방송  
(<http://www.khoa.go.kr/Onbada>)

## 해양정보(조선, 바다갈라짐) 이용안내

- \* 자동응답 : ARS ☎1588-9822

국립해양조사원 부산광역시 영도구 해양로 351 해도수로과 491111  
항행통보 담당자 전 화 (051) 400-4331~4  
팩 스 (051) 400-4349

\* 인터넷 누리집 주소 (<http://www.khoa.go.kr>)

\* 전자우편(E-mail)주소 ([ntmkhoa@korea.kr](mailto:ntmkhoa@korea.kr))

## 종이해도 간행구역 조정에 따른 신간 간행 및 폐간 일정안내

우리 원에서는 디지털 항해환경 전환에 따라 종이해도 간행구역 및 종수를 조정하여 체계적이고 효율적인 해도공급 및 관리를 위해 아래와 같이 **2024년도 종이해도의 신간 간행 및 폐간 일정**을 알려드리오니, 사용에 따른 불편사항이 없으시기 바랍니다.

### 2024년 상반기 신간 예정 해도 (30종)

	번호	축척(1: )	해도명		번호	축척(1: )	해도명
1	3468	15,000	소래포구 부근	16	2761	25,000	김녕항 및 부근
2	1451	25,000	대진항에서 거진항	17	2762	25,000	제주항 및 부근
3	1452	25,000	거진항에서 아야진항	18	2763	25,000	애월항 및 도두항
4	1453	25,000	속초항에서 수산항	19	3153	25,000	금오열도 부근
5	1456	25,000	정동진에서 동해항	20	3452	25,000	위도 부근
6	1457	25,000	동해항에서 궁촌항	21	3461	25,000	신진도 부근
7	1458	25,000	궁촌항에서 호산항	22	3465	25,000	대부도 및 부근
8	1459	25,000	죽변항 및 부근	23	3164	35,000	해제반도 및 부근
9	1460	25,000	오산항에서 구산항	24	2114	75,000	거제도 및 부근
10	1461	25,000	구산항에서 대진항	25	2417	75,000	여자만에서 나로열도
11	1462	25,000	축산항에서 강구항	26	2416	75,000	완도에서 거금수도
12	1463	25,000	구계항에서 월포항	27	2418	75,000	거문도에서 소안군도
13	1757	25,000	간절곶에서 대변항	28	3116	75,000	비금도에서 진도
14	2184	25,000	여자만	29	3117	75,000	맹골군도에서 소안군도
15	2473	25,000	청산도 남부 및 여서도	30	3414	75,000	아산만에서 대산항

\* 해도명은 해도제작 과정에서 변경될 수 있음

### 2024년 폐간 예정 해도 (130종)

- 1) 2024년 상반기 : 1/4지 폐간
- 2) 2024년 하반기 폐간 해도

	번호	축척(1: )	해도명		번호	축척(1: )	해도명
1	2113	75,000	거제도 서부 및 부근	7	2439	50,000	나로열도 부근
2	2131	50,000	부산항에서 거제도	8	3111	75,000	독거군도에서 우이군도
3	2132	50,000	진해만 및 부근	9	3112	75,000	소안군도에서 명량수도
4	2415	75,000	거금도에서 소안군도	10	3131	50,000	진도 부근
5	2431	50,000	광양만 및 여자만	11	3135	50,000	나주군도 및 부근
6	2432	50,000	득량만 및 부근	12	3437	50,000	아산만 부근

● 관련 신간, 폐간목록 및 종이해도 인덱스 등의 상세한 정보는 국립해양조사원 누리집(항해용 간행물 검색서비스)에서도 확인이 가능하도록 빠른 시일 내에 제공할 예정입니다.

※ 관련 문의는 국립해양조사원 전자해도팀((051) 400-4321~5)으로 연락주시기 바랍니다.

# 2024년 신간 간행해도 및 폐간 예정해도 구역도



**명세**

- 폐간해도
- 신간해도
- 기본해도

2024년에 폐간되는 종어해도와 함께 해당 구역을 대체할 수 있는 **신간해도**의 간행이 예정되어 있습니다. 신간해도가 간행되지 않는 구역은 기본해도로 대체 가능합니다.

