

491111 부산광역시 영도구 해양로 351
전화 051-400-4331~4
팩스 051-400-4349
인터넷 <http://www.khoa.go.kr>
전자우편(E-Mail) : ntmkhoa@korea.kr

2024년 8월 16일 발행
(매주 금요일 발행)

제Ⅱ부 502항 ~ 521항
제Ⅲ부 (254) ~ (267)



항행통보

제 33 호

- I. 목 차
- II. 항행통보
- III. 항행정보
- IV. 항해서지 개정

▶ 일 러 두 기 ◀

항해자는 항행통보를 받으면 즉시 관련 해도와 항해서지를 개정하여야 하며, 안전항해에 영향을 주는 위험물 또는 항로표지의 이상을 발견하거나 해도와 항해서지의 표기에 의문이 있을 때는 국립해양조사원으로 알려주시기 바랍니다. 항행통보와 소개정 목록은 국립해양조사원 누리집에 게시되어 있습니다.

1. 항행통보 항 번호 앞에 ★표시는 통보사항의 출처가 대한민국인 것을 의미한다.
2. 항행통보 항 번호 뒤에 표시한 (T)는 일시정보, (P)는 예고정보를 뜻하며, 항 번호 뒤에 ※가 있는 것은 이전에 일시정보 또는 예고정보로 통보된 적이 있는 것을 의미한다.
* 일시(T) 및 예고정보(P)는 해도와 수로서지에 소개정하지 않으므로 새로운 해도와 수로서지를 구입할 경우 반드시 이전의 항행통보를 확인 후 표기하여야 한다.
3. 경위도 위치는 세계측지계(WGS-84) 좌표를 표기한다.
4. 침로와 방위는 진방위로, 시계방향 000°~359°로 표시한다.
명호나 지도선의 방위는 해상에서 목표물을 바라본 방위로 표시한다.
5. 시각은 4자리 숫자(00:00~24:00)로 표시하며, 별도 표시가 없는 것은 한국 표준시(KST)이다.
6. 서지번호 앞에 †가 있는 것은 개정사항이 별지에 있는 것을 의미한다.
7. 해도번호 뒤에 붙은 대괄호는 이전에 마지막으로 통보한 항행통보의 연도와 항 번호를 표시한 것이다.

국립해양조사원

제 I 부

지 역 별 목 차

	관련항
항해안전정보	(254)
	(255)
해도 간행	503
해도 폐간	504
보정도 간행	502
전자해도 간행	505
동해안	506
울산항 부근 ~ 등부표	519
울릉도, 현포항 부근 ~ 등부표	(266)
울산항 부근 ~ 수로측량	507
남해안	508
부산항신항 부근 ~ 등부표	509
남해도, 항촌항 부근 ~ 등표	515
여수항 부근 ~ 등부표	516
부산항 부근 ~ 등부표	517
녹동신항 부근 ~ 등부표	517
남해 서부 ~ 등대, 레이콘	521
부산항신항 부근 ~ 등주	(256)
호두항 부근 ~ 어장	(257)
여수항 부근 ~ 어장	(258)
안도항 부근 ~ 어장	(259)
돌산항 부근 ~ 어장	(260)
낭도항 부근 ~ 어장	(261)
시산항 부근 ~ 어장	(262)
나로도 남부, 손죽도 부근 ~ 어장	(263)
녹동신항 부근 ~ 어장	(264)
녹동항 부근 ~ 어장	(265)
보옥항 부근 ~ 어장	510
서해안	511
어란진항 부근 ~ 등대	512
군산항 부근 ~ 등표	513
안면도 서부, 삼시도 부근 ~ 등부표	514
태안항 남부, 모항항 부근 ~ 침선	518
경인항 부근 ~ 교량	520
벌포항 부근 ~ 등부표	(267)
군산항 부근 ~ 등부표	
남당항 부근 ~ 수로측량	

해 도 별 목 차

해 도	관 련 항	해 도	관 련 항
1437	519(T)※	2714	(254)
1756	506	2753	(254)
1817	506, (266)	2760	517※
2010	517※	2826	517※
2012	517※	3010	517※
2154	507, 521(T)	3100	513
2164	(256)	3116	502
2181	(257), (258), (259)	3117	510
2183	(261), (262)	3153	510, 518※
2184	(260)	3163	502
2206	515※	3200	513
2214	507, 521(T)	3415	514
2409	(254)	3438	514
2412	508	3456	511
2417	(264)	3458	512
2418	(262)	3459	512
2432	516※	3460	(267)
2451	516※, (263), (264)	3484	511, 520(T)※
2470	(265)	3489	(255)
2500	517※, (254)	3521	520(T)※
2511	509	3711	514
2516	508, 509	3754	514

서 지 별 목 차

항해서지	관 련 항
410	506, 507, 508, 509, 510, 511, 512, 517※, 520(T)※, 521(T)
810	503, 504

제 II 부

★2024년33호502항 보정도 간행

해도번호	해도명	위 치
3116	비금도에서 진도	34-48.0N, 126-02.5E
3163	비금도에서 안좌도	34-48.0N, 126-02.5E

해도 3116[24-494], 3163[24-254]

출처 국립해양조사원

★2024년33호503항 해도 간행

해도번호	해 도 명	축척(1:)	간행년월	규 격	비 고
1437	울릉도	25,000	2024. 8	전지	개 정

서지 †810호(항해용 간행물 목록)

출처 국립해양조사원

★2024년33호504항 해도 폐간

해도번호	해 도 명	축척(1:)	간행년월	규 격
1437	울릉도	25,000	2021. 9	전지

서지 †810호(항해용 간행물 목록)

출처 국립해양조사원

★2024년33호505항 전자해도 간행

전자해도 번호	관련해도	비 고
KR5F2J44	3416	개 정
KR5G1K42	1437	개 정

출처 국립해양조사원

★2024년33호506항 동해안 ~ 울산항 부근 ~ 등부표

기재 1.  F1(4) Y 8s 35-27-12.7N, 129-22-28.5E

2.  F1(2) R 6s 35-28-10.1N, 129-23-08.1E

해도 1817[24-20], 1756[24-452]

서지 †410호(등대표) 1430.33, 1363.10

출처 울산지방해양수산청

★2024년33호507항 남해안 ~ 부산항신항 부근 ~ 등부표


이동  F1 Y 4s (No A) 35-03-40.3N, 128-46-29.3E 에서
35-03-50.0N, 128-46-33.1E 로

해도 2214[24-453], 2154[24-489]

서지 †410호(등대표) 2071.29

출처 부산지방해양수산청

★2024년33호508항 남해안 ~ 남해도, 향촌항 부근 ~ 등부표

기재  Q(6)+LF1 Y 15s 12m 7M 34-43-30.2N, 127-52-02.3E

해도 2516[24-493], 2412[24-492]

서지 †410호(등대표) 2315.5

출처 여수지방해양수산청

★2024년33호509항

남해안 ~ 여수항 부근 ~ 등부표

삭제	1.  FI(4) Y 8s (No A)	34-47-22.5N, 127-48-54.8E
	2.  FI(4) Y 8s (No B)	34-48-08.1N, 127-48-44.2E
	3.  FI(4) Y 8s (No C)	34-48-04.2N, 127-49-00.4E
	4.  FI(4) Y 8s (No D)	34-47-47.0N, 127-49-07.2E
	5.  FI(4) Y 8s (No E)	34-47-32.8N, 127-49-08.9E
해도	2511[24-492], 2516[24-508]	
서지	†410호(등대표) 2406.1, 2406.2, 2406.3, 2406.4, 2406.5	
출처	여수지방해양수산청	

★2024년33호510항

서해안 ~ 어란진항 부근 ~ 등대

변경	광달거리, 9M 을 7M 로	34-20-53.8N, 126-28-30.1E
해도	3153[24-353], 3117[24-398]	
서지	†410호(등대표) 3004.5	
출처	진도항로표지사무소	



★2024년33호511항

서해안 ~ 군산항 부근 ~ 등표

변경	광달거리, 11M 을 9M 로	35-58-49.8N, 126-36-29.0E
해도	3456[23-276], 3484[24-208]	
서지	†410호(등대표) 3189	
출처	군산지방해양수산청	

★2024년33호512항

서해안 ~ 안면도 서부, 삼시도 부근 ~ 등부표

- 기재 1.  $Fl(4) Y 8s (No A)$ 36-21-07.1N, 126-22-06.8E
2.  $Fl(4) Y 8s (No B)$ 36-21-00.4N, 126-22-03.5E
- 해도 3458[24-26], 3459[23-657]
- 서지 †410호(등대표) 3277.13, 3277.14
- 출처 대산지방해양수산청
-

★2024년33호513항

서해안 ~ 태안항 남부, 모항항 부근 ~ 침선

- 삭제  PA 36-47-00.0N, 126-01-00.0E
- 해도 3100[24-223], 3200[23-958]
- 출처 국립해양조사원
-


★2024년33호514항

서해안 ~ 경인항 부근 ~ 교량

- 기재 다음 (1)~(2)를 중심으로 실선 연결(폭: 10m), 통항높이 3.8m (1) 37-32-10.4N, 126-24-52.1E
주위 교량 및 통항높이 5.9m 삭제 (2) 37-32-12.1N, 126-25-07.8E
- 해도 3754[24-287], 3438[24-436], 3415[24-436], 3711[24-436]
- 출처 웅진군
-


★2024년33호515항※

남해안 ~ 부산항 부근 ~ 등부표

- 항행통보 2024년26호383항(T) 삭제
- 복구  $Fl 4s$ 35-07-23.2N, 129-03-11.8E
- 해도 2206
- 출처 부산지방해양수산청

★2024년33호516항※ 남해안 ~ 녹동신항 부근 ~ 등부표

항행통보 2024년4호61항(T) 삭제

삭제  FI(4) Y 8s 34-28-02.0N, 127-13-47.1E

해도 2451, 2432

출처 여수지방해양수산청

★2024년33호517항※ 남해안 ~ 남해 서부 ~ 등대, 레이콘

항행통보 2024년31호486항(T) 삭제

복구 ★ Mo(U) 15s 38m 11M,  Racon 32-07-22.0N, 125-10-56.0E

해도 2826, 2760, 2500, 2012, 2010, 3010

서지 410호(등대표) 2661.5, 4126.2

출처 제주특별자치도

★2024년33호518항※ 서해안 ~ 벌포항 부근 ~ 등부표

항행통보 2023년47호922항(T) 삭제

삭제  FI(4) Y 8s 34-27-21.2N, 126-21-37.8E

해도 3153

출처 목포지방해양수산청

★2024년33호519항(T)※ 동해안 ~ 울릉도, 현포항 부근 ~ 등부표

항행통보 2024년31호482항(T) 삭제

이동  FI(4) Y 8s (No B) 37-31-48.7N, 130-49-52.8E 에서
37-31-50.3N, 130-49-50.7E 로

해도 1437

출처 포항지방해양수산청

★2024년33호520항(T)※ 서해안 ~ 군산항 부근 ~ 등부표

항행통보 2024년29호444항(T) 삭제

이동  Fl G 4s (No 17) 35-59-39.2N, 126-39-29.2E 에서
35-59-43.6N, 126-39-33.2E 로

해도 3521, 3484

서지 410호(등대표) 3203

출처 군산지방해양수산청

★2024년33호521항(T) 남해안 ~ 부산항신항 부근 ~ 등주

정지  Fl(2) Y 6s 3m 3M 35-04-50.0N, 128-50-12.9E

해도 2214, 2154

서지 410호(등대표) 2070.27

출처 부산지방해양수산청

★2024년33호(256)항 남해안 ~ 호두항 부근 ~ 어장

구역 다음 (1)~(4)~(1)을 순차 연결한 선내해면 (1) 34-46-14.5N, 128-27-48.0E
(2) 34-46-14.7N, 128-27-51.9E
(3) 34-46-10.7N, 128-27-52.2E
(4) 34-46-10.5N, 128-27-48.3E

비고 면허 : 통영양식어업 2079, 허가기간 : 2024. 8 ~ 2034. 8

해도 2164

출처 통영시

★2024년33호(257)항 남해안 ~ 여수항 부근 ~ 어장

구역 다음 (1)~(4)~(1)을 순차 연결한 선내해면 (1) 34-36-39.1N, 127-48-15.5E
(2) 34-36-39.0N, 127-48-21.4E
(3) 34-36-28.2N, 127-48-21.3E
(4) 34-36-28.3N, 127-48-15.4E

비고 면허 : 여수양식어업 11954, 허가기간 : 2024. 8 ~ 2034. 8

해도 2181

출처 여수시

★2024년33호(258)항 남해안 ~ 안도항 부근 ~ 어장

구역 다음 (1)~(4)~(1)을 순차 연결한 선내해면 (1) 34-28-47.6N, 127-48-10.2E
(2) 34-28-48.8N, 127-48-17.9E
(3) 34-28-44.0N, 127-48-19.0E
(4) 34-28-42.8N, 127-48-11.3E

비고 면허 : 여수양식어업 11953, 허가기간 : 2024. 8 ~ 2026. 7

해도 2181

출처 여수시

★2024년33호(259)항 남해안 ~ 돌산항 부근 ~ 어장

구역 다음 (1)~(6)~(1)을 순차 연결한 선내해면

- (1) 34-34-39.3N, 127-41-19.4E
- (2) 34-34-40.7N, 127-41-29.1E
- (3) 34-34-38.9N, 127-41-39.5E
- (4) 34-34-35.8N, 127-41-38.5E
- (5) 34-34-35.8N, 127-41-29.7E
- (6) 34-34-35.8N, 127-41-20.1E

비고 면허 : 여수양식어업 11952, 허가기간 : 2024. 8 ~ 2027. 7

해도 2181

출처 여수시

★2024년33호(260)항 남해안 ~ 낭도항 부근 ~ 어장

구역 1. 다음 (1)~(4)~(1)을 순차 연결한 선내해면

- (1) 34-42-44.7N, 127-24-13.9E
- (2) 34-42-44.5N, 127-24-22.1E
- (3) 34-42-36.8N, 127-24-21.9E
- (4) 34-42-36.9N, 127-24-13.8E

2. 다음 (1)~(4)~(1)을 순차 연결한 선내해면

- (1) 34-43-40.7N, 127-26-09.7E
- (2) 34-43-40.6N, 127-26-29.4E
- (3) 34-43-34.1N, 127-26-29.3E
- (4) 34-43-34.2N, 127-26-09.7E

비고 면허 : 고흥양식어업 12359,12360, 허가기간 : 2024. 8 ~ 2034. 8

해도 2184

출처 고흥군

★2024년33호(261)항 남해안 ~ 시산항 부근 ~ 어장

구역 1. 다음 (1)~(4)~(1)을 순차 연결한 선내해면

- (1) 34-25-59.5N, 127-21-34.6E
- (2) 34-25-59.8N, 127-22-20.7E
- (3) 34-25-47.3N, 127-22-20.8E
- (4) 34-25-47.0N, 127-21-34.8E

- | | |
|--------------------------------|--|
| 2. 다음 (1)~(4)~(1)을 순차 연결한 선내해면 | (1) 34-25-36.5N, 127-21-34.9E
(2) 34-25-36.8N, 127-22-20.9E
(3) 34-25-24.3N, 127-22-21.0E
(4) 34-25-24.0N, 127-21-35.0E |
| 3. 다음 (1)~(4)~(1)을 순차 연결한 선내해면 | (1) 34-25-13.9N, 127-21-35.1E
(2) 34-25-14.2N, 127-22-21.1E
(3) 34-25-01.7N, 127-22-21.2E
(4) 34-25-01.4N, 127-21-35.2E |
| 4. 다음 (1)~(4)~(1)을 순차 연결한 선내해면 | (1) 34-24-50.2N, 127-21-35.3E
(2) 34-24-50.5N, 127-22-21.3E
(3) 34-24-38.0N, 127-22-21.4E
(4) 34-24-37.7N, 127-21-35.4E |
| 5. 다음 (1)~(4)~(1)을 순차 연결한 선내해면 | (1) 34-24-28.7N, 127-21-35.5E
(2) 34-24-29.0N, 127-22-21.5E
(3) 34-24-16.5N, 127-22-21.6E
(4) 34-24-16.2N, 127-21-35.6E |
| 6. 다음 (1)~(4)~(1)을 순차 연결한 선내해면 | (1) 34-24-07.1N, 127-21-35.7E
(2) 34-24-07.7N, 127-22-21.7E
(3) 34-23-55.3N, 127-22-21.8E
(4) 34-23-55.0N, 127-21-35.8E |
| 7. 다음 (1)~(4)~(1)을 순차 연결한 선내해면 | (1) 34-23-43.6N, 127-21-35.9E
(2) 34-23-43.9N, 127-22-21.9E
(3) 34-23-31.5N, 127-22-22.0E
(4) 34-23-31.2N, 127-21-36.0E |

비고 1~4. 면허 : 고흥양식어업 12298,12299,12300,12301, 허가기간 : 2024. 7 ~ 2028. 11
5~7. 면허 : 고흥양식어업 12302,12303,12304, 허가기간 : 2024. 7 ~ 2032. 7

해도 2183

출처 고흥군

★2024년33호(262)항 남해안 ~ 나로도 남부, 손죽도 부근 ~ 어장

- | | |
|-----------------------------------|--|
| 구역 1. 다음 (1)~(4)~(1)을 순차 연결한 선내해면 | (1) 34-23-21.9N, 127-20-37.4E
(2) 34-23-22.2N, 127-21-23.4E
(3) 34-23-09.7N, 127-21-23.5E
(4) 34-23-09.4N, 127-20-37.5E |
|-----------------------------------|--|

- | | |
|---------------------------------|--|
| 2. 다음 (1)~(4)~(1)을 순차 연결한 선내해면 | (1) 34-23-00.4N, 127-20-37.6E
(2) 34-23-00.7N, 127-21-23.6E
(3) 34-22-48.3N, 127-21-23.7E
(4) 34-22-48.0N, 127-20-37.7E |
| 3. 다음 (1)~(4)~(1)을 순차 연결한 선내해면 | (1) 34-22-37.8N, 127-20-37.8E
(2) 34-22-38.1N, 127-21-23.8E
(3) 34-22-25.7N, 127-21-24.0E
(4) 34-22-25.4N, 127-20-38.0E |
| 4. 다음 (1)~(4)~(1)을 순차 연결한 선내해면 | (1) 34-22-16.7N, 127-20-38.0E
(2) 34-22-17.0N, 127-21-24.0E
(3) 34-22-04.6N, 127-21-24.2E
(4) 34-22-04.3N, 127-20-38.2E |
| 5. 다음 (1)~(4)~(1)을 순차 연결한 선내해면 | (1) 34-21-57.8N, 127-20-38.2E
(2) 34-21-58.1N, 127-21-24.2E
(3) 34-21-49.8N, 127-21-24.3E
(4) 34-21-49.5N, 127-20-38.3E |
| 6. 다음 (1)~(4)~(1)을 순차 연결한 선내해면 | (1) 34-21-41.6N, 127-20-38.4E
(2) 34-21-41.9N, 127-21-24.4E
(3) 34-21-31.1N, 127-21-24.5E
(4) 34-21-30.8N, 127-20-38.5E |
| 7. 다음 (1)~(4)~(1)을 순차 연결한 선내해면 | (1) 34-21-21.1N, 127-20-38.6E
(2) 34-21-21.4N, 127-21-24.6E
(3) 34-21-18.7N, 127-21-24.6E
(4) 34-21-18.4N, 127-20-38.6E |
| 8. 다음 (1)~(4)~(1)을 순차 연결한 선내해면 | (1) 34-23-22.2N, 127-21-36.1E
(2) 34-23-22.5N, 127-22-22.1E
(3) 34-23-10.1N, 127-22-22.2E
(4) 34-23-09.8N, 127-21-36.3E |
| 9. 다음 (1)~(4)~(1)을 순차 연결한 선내해면 | (1) 34-23-00.8N, 127-21-36.3E
(2) 34-23-01.1N, 127-22-22.3E
(3) 34-22-48.6N, 127-22-22.4E
(4) 34-22-48.3N, 127-21-36.5E |
| 10. 다음 (1)~(4)~(1)을 순차 연결한 선내해면 | (1) 34-22-38.2N, 127-21-36.6E
(2) 34-22-38.5N, 127-22-22.5E
(3) 34-22-26.1N, 127-22-22.7E
(4) 34-22-25.8N, 127-21-36.7E |

11. 다음 (1)~(4)~(1)을 순차 연결한 선내해면
- (1) 34-21-49.5N, 127-24-16.7E
 - (2) 34-21-49.8N, 127-25-00.9E
 - (3) 34-21-46.0N, 127-25-00.9E
 - (4) 34-21-45.8N, 127-24-16.7E

비고 1~5,8~10. 면허 : 고흥양식어업 12291,12292,12293,12294,12295,12305,12306,12307, 허가기간 : 2024. 7 ~ 2032. 7
 6. 면허 : 고흥양식어업 12296, 허가기간 : 2024. 7 ~ 2025. 10
 7. 면허 : 고흥양식어업 12297, 허가기간 : 2024. 7 ~ 2031. 11
 11. 면허 : 고흥양식어업 12348, 허가기간 : 2024. 8 ~ 2032. 1

해도 2183(1,2,3,4,5,8,9,10,11), 2418(6,7)

출처 고흥군

★2024년33호(263)항 남해안 ~ 녹동신항 부근 ~ 어장

- 구역 1. 다음 (1)~(4)~(1)을 순차 연결한 선내해면
- (1) 34-29-49.0N, 127-09-07.7E
 - (2) 34-29-55.1N, 127-09-21.5E
 - (3) 34-29-48.0N, 127-09-26.1E
 - (4) 34-29-41.8N, 127-09-12.3E
2. 다음 (1)~(4)~(1)을 순차 연결한 선내해면
- (1) 34-30-28.8N, 127-09-48.6E
 - (2) 34-30-28.8N, 127-10-08.2E
 - (3) 34-30-25.5N, 127-10-08.2E
 - (4) 34-30-25.6N, 127-09-48.6E
3. 다음 (1)~(4)~(1)을 순차 연결한 선내해면
- (1) 34-30-34.6N, 127-09-07.0E
 - (2) 34-30-33.0N, 127-09-22.6E
 - (3) 34-30-29.8N, 127-09-22.0E
 - (4) 34-30-31.4N, 127-09-06.5E
4. 다음 (1)~(4)~(1)을 순차 연결한 선내해면
- (1) 34-29-08.0N, 127-13-58.1E
 - (2) 34-29-12.9N, 127-14-03.2E
 - (3) 34-29-02.3N, 127-14-18.1E
 - (4) 34-28-57.4N, 127-14-13.0E
5. 다음 (1)~(4)~(1)을 순차 연결한 선내해면
- (1) 34-28-47.0N, 127-14-46.4E
 - (2) 34-28-50.9N, 127-14-49.3E
 - (3) 34-28-38.9N, 127-15-13.0E
 - (4) 34-28-35.0N, 127-15-10.1E

비고 1. 면허 : 고흥양식어업 12353, 허가기간 : 2024. 8 ~ 2032. 8
 2. 면허 : 고흥양식어업 12354, 허가기간 : 2024. 8 ~ 2033. 10
 3. 면허 : 고흥양식어업 12355, 허가기간 : 2024. 8 ~ 2031. 10
 4. 면허 : 고흥양식어업 12356, 허가기간 : 2024. 8 ~ 2034. 8
 5. 면허 : 고흥양식어업 12357, 허가기간 : 2024. 8 ~ 2032. 10

해도 2451

출처 고흥군

- | | | |
|----|--------------------------------|--|
| 구역 | 1. 다음 (1)~(4)~(1)을 순차 연결한 선내해면 | (1) 34-30-39.5N, 127-04-50.6E
(2) 34-30-39.5N, 127-04-58.4E
(3) 34-30-07.0N, 127-04-58.4E
(4) 34-30-07.0N, 127-04-50.5E |
| | 2. 다음 (1)~(4)~(1)을 순차 연결한 선내해면 | (1) 34-30-39.5N, 127-05-13.8E
(2) 34-30-39.5N, 127-05-21.6E
(3) 34-30-07.0N, 127-05-21.6E
(4) 34-30-07.0N, 127-05-13.8E |
| | 3. 다음 (1)~(4)~(1)을 순차 연결한 선내해면 | (1) 34-30-01.2N, 127-04-58.9E
(2) 34-30-01.2N, 127-05-30.2E
(3) 34-29-53.0N, 127-05-30.2E
(4) 34-29-53.1N, 127-04-58.8E |
| | 4. 다음 (1)~(4)~(1)을 순차 연결한 선내해면 | (1) 34-29-41.4N, 127-04-58.8E
(2) 34-29-41.4N, 127-05-30.2E
(3) 34-29-33.2N, 127-05-30.2E
(4) 34-29-33.3N, 127-04-58.8E |
| | 5. 다음 (1)~(4)~(1)을 순차 연결한 선내해면 | (1) 34-41-38.2N, 127-17-56.2E
(2) 34-41-39.6N, 127-18-09.9E
(3) 34-41-33.2N, 127-18-10.9E
(4) 34-41-31.7N, 127-17-57.2E |

비고 면허 : 고흥양식어업 12349,12350,12351,12352,12358, 허가기간 : 2024. 8 ~ 2034. 8

해도 2451(1,2,3,4), 2417(5)

출처 고흥군

- | | | |
|----|--------------------------------|--|
| 구역 | 1. 다음 (1)~(4)~(1)을 순차 연결한 선내해면 | (1) 34-13-40.3N, 126-31-08.1E
(2) 34-13-44.5N, 126-31-21.0E
(3) 34-13-38.6N, 126-31-21.6E
(4) 34-13-34.7N, 126-31-09.8E |
| | 2. 다음 (1)~(4)~(1)을 순차 연결한 선내해면 | (1) 34-13-39.8N, 126-31-25.8E
(2) 34-13-38.7N, 126-31-44.1E
(3) 34-13-31.8N, 126-31-42.9E
(4) 34-13-33.0N, 126-31-24.6E |

- | | |
|---------------------------------|--|
| 3. 다음 (1)~(6)~(1)을 순차 연결한 선내해면 | (1) 34-13-23.6N, 126-31-24.6E
(2) 34-13-21.7N, 126-31-32.9E
(3) 34-13-24.1N, 126-31-33.4E
(4) 34-13-23.3N, 126-31-41.2E
(5) 34-13-13.7N, 126-31-39.2E
(6) 34-13-17.4N, 126-31-23.3E |
| 4. 다음 (1)~(6)~(1)을 순차 연결한 선내해면 | (1) 34-13-35.3N, 126-31-51.1E
(2) 34-13-35.3N, 126-31-55.3E
(3) 34-13-28.9N, 126-31-54.2E
(4) 34-13-28.6N, 126-31-56.0E
(5) 34-13-09.4N, 126-31-52.0E
(6) 34-13-10.3N, 126-31-46.0E |
| 5. 다음 (1)~(4)~(1)을 순차 연결한 선내해면 | (1) 34-13-26.1N, 126-32-01.1E
(2) 34-13-25.5N, 126-32-05.0E
(3) 34-13-07.9N, 126-32-01.3E
(4) 34-13-08.5N, 126-31-57.4E |
| 6. 다음 (1)~(4)~(1)을 순차 연결한 선내해면 | (1) 34-13-25.0N, 126-32-09.7E
(2) 34-13-24.4N, 126-32-13.5E
(3) 34-13-06.9N, 126-32-09.6E
(4) 34-13-07.5N, 126-32-05.8E |
| 7. 다음 (1)~(4)~(1)을 순차 연결한 선내해면 | (1) 34-13-23.9N, 126-32-18.2E
(2) 34-13-23.3N, 126-32-22.0E
(3) 34-13-05.7N, 126-32-18.2E
(4) 34-13-06.3N, 126-32-14.3E |
| 8. 다음 (1)~(4)~(1)을 순차 연결한 선내해면 | (1) 34-13-22.8N, 126-32-26.5E
(2) 34-13-22.2N, 126-32-30.4E
(3) 34-13-04.7N, 126-32-26.6E
(4) 34-13-05.2N, 126-32-22.7E |
| 9. 다음 (1)~(4)~(1)을 순차 연결한 선내해면 | (1) 34-13-21.4N, 126-32-35.3E
(2) 34-13-20.8N, 126-32-39.1E
(3) 34-13-03.2N, 126-32-35.3E
(4) 34-13-03.8N, 126-32-31.5E |
| 10. 다음 (1)~(4)~(1)을 순차 연결한 선내해면 | (1) 34-13-20.0N, 126-32-45.6E
(2) 34-13-18.9N, 126-32-52.2E
(3) 34-13-01.4N, 126-32-48.1E
(4) 34-13-02.5N, 126-32-41.5E |

비고 1,8. 면허 : 완도양식어업 14468,14475, 허가기간 : 2024. 8 ~ 2031. 9
 2~3,9. 면허 : 완도양식어업 14469,14470,14476, 허가기간 : 2024. 8 ~ 2028. 6
 4~7,10. 면허 : 완도양식어업 14471,14472,14473,14474,14477, 허가기간 : 2024. 8 ~ 2025. 9

해도 2470

출처 완도군

제Ⅳ부

서지 제410호 (등대표)에 아래와 같이 기재, 정정, 삭제하십시오.

번호	명칭	위치	등질	등고	광달거리	도색·구조·높이	기사
1363.10	울산신항 UPA 등부표 Ulsansin Hang	35-28.17N 129-23.14E	FI(2) R 6s		7	홍 망대형	2024년33호506항 (신설)
1430.33	울산신항 나노 등부표 Ulsansin Hang	35-27.21N 129-22.48E	FI(4) Y 8s		7	황 망대형	2024년33호506항 (신설)
2071.29	부산항신항 한양 A호 등부표 Busan New Port	35-03.83N 128-46.55E	FI(1) Y 4s		7	황 망대형	2024년33호507항
2315.5	항촌 등표 Hangchon	34-43.50N 127-52.04E	Q(6)+LFI Y 15s	12	7	황후 원형 강관조 10	2024년33호508항 (신설)
2406.1			삭 제				2024년33호509항
2406.2			삭 제				2024년33호509항
2406.3			삭 제				2024년33호509항
2406.4			삭 제				2024년33호509항
2406.5			삭 제				2024년33호509항
3004.5 M4279.2	어란진항 동방과제 등대 Eoranjin Hang	34-20.90N 126-28.50E	FI(1) R 6s	12	7	홍 8각 콘크리트조 8.1	2024년33호510항
3189 M4196	군산항 을호 등표 Gunsan Hang	35-58.83N 126-36.48E	FI(1) R 4s	14	9	홍 원형 석조 14	2024년33호511항 (신설)
3277.13	삼시도 대덕 A호 등부표 Sapsido	36-21.12N 126-22.11E	FI(4) Y 8s		7	황 망대형	2024년33호512항 (신설)
3277.14	삼시도 대덕 B호 등부표 Sapsido	36-21.01N 126-22.06E	FI(4) Y 8s		7	황 망대형	2024년33호512항 (신설)

종이해도 간행구역 조정에 따른 신간 간행 및 폐간 일정안내

우리 원에서는 디지털 항해환경 전환에 따라 종이해도 간행구역 및 종수를 조정하여 체계적이고 효율적인 해도공급 및 관리를 위해 아래와 같이 **2024년도 종이해도의 신간 간행 및 폐간 일정**을 알려드리오니, 사용에 따른 불편사항이 없으시기 바랍니다.

2024년 상반기 신간 예정 해도 (약 30종)

	번호	축척(1:)	해도명		번호	축척(1:)	해도명
1	3468	15,000	소래포구 부근	16	2761	25,000	김녕항 및 부근
2	1451	25,000	대진항에서 거진항	17	2762	25,000	제주항 및 부근
3	1452	25,000	거진항에서 아야진항	18	2763	25,000	애월항 및 도두항
4	1453	25,000	속초항에서 수산항	19	3153	25,000	금오열도 부근
5	1456	25,000	정동진에서 동해항	20	3452	25,000	위도 부근
6	1457	25,000	동해항에서 궁촌항	21	3461	25,000	신진도 부근
7	1458	25,000	궁촌항에서 호산항	22	3465	25,000	대부도 및 부근
8	1459	25,000	죽변항 및 부근	23	3164	35,000	해제반도 및 부근
9	1460	25,000	오산항에서 구산항	24	2114	75,000	거제도 및 부근
10	1461	25,000	구산항에서 대진항	25	2417	75,000	여자만에서 나로열도
11	1462	25,000	축산항에서 강구항	26	2416	75,000	완도에서 거금수도
12	1463	25,000	구계항에서 월포항	27	2418	75,000	거문도에서 소안군도
13	1757	25,000	간절곶에서 대변항	28	3116	75,000	비금도에서 진도
14	2184	25,000	여자만	29	3117	75,000	맹골군도에서 소안군도
15	2473	25,000	청산도 남부 및 여서도	30	3414	75,000	아산만에서 대산항

* 해도명은 해도제작 과정에서 변경될 수 있음

2024년 폐간 예정 해도 (약 130종)

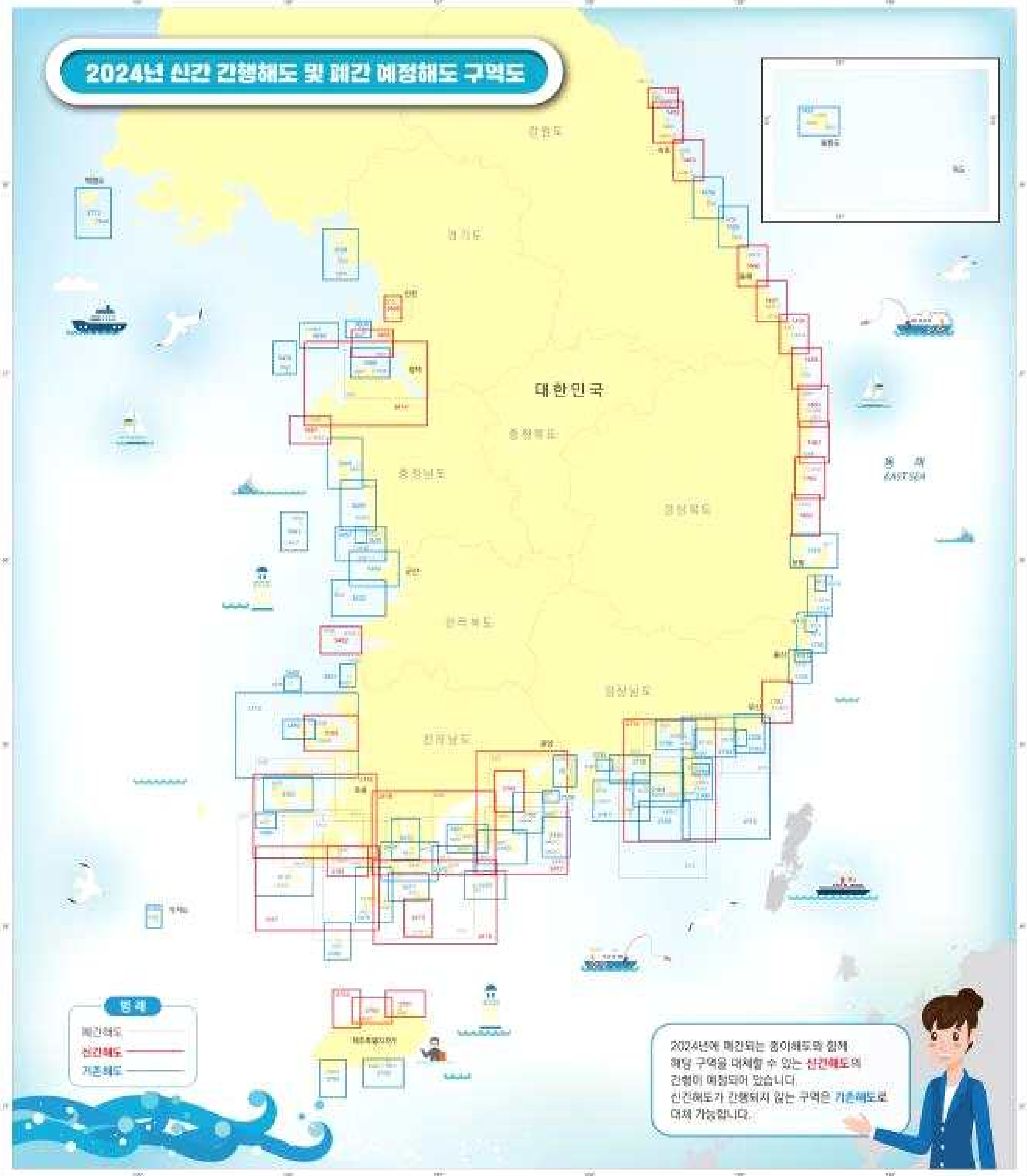
- 1) 2024년 상반기 : 1/4지 폐간
- 2) 2024년 하반기 폐간 해도

	번호	축척(1:)	해도명		번호	축척(1:)	해도명
1	2113	75,000	거제도 서부 및 부근	7	2439	50,000	나로열도 부근
2	2131	50,000	부산항에서 거제도	8	3111	75,000	독거군도에서 우이군도
3	2132	50,000	진해만 및 부근	9	3112	75,000	소안군도에서 명량수도
4	2415	75,000	거금도에서 소안군도	10	3131	50,000	진도 부근
5	2431	50,000	광양만 및 여자만	11	3135	50,000	나주군도 및 부근
6	2432	50,000	득량만 및 부근	12	3437	50,000	아산만 부근

● 관련 신간, 폐간목록 및 종이해도 인덱스 등의 상세한 정보는 국립해양조사원 누리집(항해용 간행물 검색서비스)에서도 확인이 가능하도록 빠른 시일 내에 제공할 예정입니다.

※ 관련 문의는 국립해양조사원 전자해도팀((051) 400-4321~5)으로 연락주시기 바랍니다.

2024년 신간 간행해도 및 폐간 예정해도 구역도



- 명세**
- 폐간해도
 - 신간해도
 - 기존해도

2024년에 폐간되는 종어해도와 함께 해당 구역을 대체할 수 있는 **신간해도**의 간행이 예정되어 있습니다. 신간해도가 간행되지 않는 구역은 기존해도로 대체 가능합니다.

