

491111 부산광역시 영도구 해양로 351

전화 051-400-4331~4

팩스 051-400-4349

인터넷 <http://www.khoa.go.kr>

전자우편(E-Mail) : ntmkhoa@korea.kr

2024년 8월 23일 발행

(매주 금요일 발행)

제Ⅱ부 522항 ~ 535항

제Ⅲ부 (268) ~ (275)



항행통보

제 34 호

- I. 목 차
- II. 항행통보
- III. 항행정보
- IV. 항해서지 개정

▶ 일 러 두 기 ◀

항해자는 항행통보를 받으면 즉시 관련 해도와 항해서지를 개정하여야 하며, 안전항해에 영향을 주는 위험물 또는 항로표지의 이상을 발견하거나 해도와 항해서지의 표기에 의문이 있을 때는 국립해양조사원으로 알려주시기 바랍니다. 항행통보와 소개정 목록은 국립해양조사원 누리집에 게시되어 있습니다.

1. 항행통보 항 번호 앞에 ★표시는 통보사항의 출처가 대한민국인 것을 의미한다.
2. 항행통보 항 번호 뒤에 표시한 (T)는 일시정보, (P)는 예고정보를 뜻하며, 항 번호 뒤에 ※가 있는 것은 이전에 일시정보 또는 예고정보로 통보된 적이 있는 것을 의미한다.
* 일시(T) 및 예고정보(P)는 해도와 수로서지에 소개정하지 않으므로 새로운 해도와 수로서지를 구입할 경우 반드시 이전의 항행통보를 확인 후 표기하여야 한다.
3. 경위도 위치는 세계측지계(WGS-84) 좌표를 표기한다.
4. 침로와 방위는 진방위로, 시계방향 000°~359°로 표시한다.
명호나 지도선의 방위는 해상에서 목표물을 바라본 방위로 표시한다.
5. 시각은 4자리 숫자(00:00~24:00)로 표시하며, 별도 표시가 없는 것은 한국 표준시(KST)이다.
6. 서지번호 앞에 †가 있는 것은 개정사항이 별지에 있는 것을 의미한다.
7. 해도번호 뒤에 붙은 대괄호는 이전에 마지막으로 통보한 항행통보의 연도와 항 번호를 표시한 것이다.

국립해양조사원

제 I 부

지 역 별 목 차

	관련항
항해안전정보	(268)
보정도 간행	522
전자해도 간행	523
동해안	
남해항 부근 ~ 어초	524
주문진항 부근 ~ 어초, 수심, 저질	525
축산항 부근 ~ 등부표	532
포항항 부근 ~ 어장	(269)
구룡포항 부근 ~ 어장	(270)
감포항 부근 ~ 어장	(271)
남해안	
통영항 부근 ~ 등표	526
완도항 부근 ~ 어장	(272)
보옥항 부근 ~ 어장	(273)
서해안	
안마항 부근 ~ 등부표, 자동위치식별신호표지(AIS)	527
안면도 서부, 삼시도 부근 ~ 등부표	528
강화도 서부, 어유정항 부근 ~ 부표	529
보령항 부근 ~ 등부표	530
진도, 수품항 부근 ~ 등부표	531
홍도항 부근 ~ 등부표	533
안마항 부근 ~ 등부표	534
인천항 부근 ~ 등부표	535
어란진항 부근 ~ 어장	(274)
말도항 부근 ~ 수로측량	(275)

해 도 별 목 차

해 도	관 련 항	해 도	관 련 항
1454	524	3113	522
1462	532(T)	3117	522
1506	522	3137	522
1512	525	3153	531(T)※
1753	(270)	3164	522
1755	522	3328	533(T)
1801	(269)	3411	522, 527, 534(T)
1810	(271)	3413	528, 530※(R)
2113	526	3432	(275)
2132	526	3452	522
2164	526	3457	528
2227	526	3458	528, 530※, (268)
2470	(273), (274)	3469	535(T)
2471	(272)	3754	529

(R)은 참조를 의미

서 지 별 목 차

항해서지	관 련 항
410	526, 527, 528, 529, 530※

제 II 부

★2024년34호522항

보정도 간행

해도번호	해 도 명	위 치
1506	속초항	38-12.5N, 128-35.9E
1755	읍천항 및 미포항 부근	35-31.6N, 129-23.1E
		35-32.0N, 129-27.2E
		35-32.3N, 129-30.0E
3113	임자도 및 부근제도	35-03.1N, 126-13.1E
3117	맹골군도에서 소안군도	34-14.9N, 125-54.9E
3137	장죽수도 및 부근제도	34-14.9N, 125-54.9E
3164	해제반도 및 부근	35-02.3N, 126-13.5E
3411	안마군도 및 위도 부근	35-35.5N, 126-16.2E
3452	위도 부근	35-36.7N, 126-17.5E

해도 1506[24-19], 1755[24-335], 3113[24-354], 3117[24-510], 3137[24-338], 3164[24-325], 3411[24-401], 3452[24-116]

출처 국립해양조사원

★2024년34호523항

전자해도 간행

전자해도 번호	관련해도	비 고
KR5G3B14	1755	개 정
KR5G3B23	1755	개 정
KR5F4C14	3452	개 정
KR5F4C33	3164	개 정
KR5F4F42	3137	개 정
KR5F4F44	3137	개 정
KR4F4F40	3117	개 정

출처 국립해양조사원


★2024년34호524항 동해안 ~ 남해항 부근 ~ 어초

기재  (13₄) 37-57-59.9N, 128-46-20.7E

해도 1454[24-413]

출처 국립해양조사원

★2024년34호525항 동해안 ~ 주문진항 부근 ~ 어초, 수심, 저질

기재 1. 어초구역, 다음 지점 (1)~(6)~(1) 간 점선
내측 “” 기재

(1) 37-52-48.0N, 128-51-01.6E
(2) 37-52-48.0N, 128-51-03.9E
(3) 37-52-45.6N, 128-51-03.9E
(4) 37-52-45.6N, 128-50-59.4E
(5) 37-52-46.8N, 128-50-59.4E
(6) 37-52-46.8N, 128-51-01.6E

2. 수심 16₆ 37-52-45.8N, 128-50-59.8E


3. 저질 R 37-52-46.1N, 128-51-03.1E


4. 수심 16₃, 주위수심 17₄ 삭제 37-52-46.6N, 128-51-02.6E

해도 1512[24-5]

출처 국립해양조사원

★2024년34호526항 남해안 ~ 통영항 부근 ~ 등표

기재 1.  Fl(2) 10s 7m 7M 34-51-31.4N, 128-27-45.8E

2.  Fl(2) 5s 7m 7M 34-51-25.4N, 128-28-11.7E










해도 2227[24-7], 2164[23-885], 2132[24-489], 2113[24-200]

서지 †410호(등대표) 2179.10, 2179.11

출처 마산지방해양수산청

★2024년34호527항

서해안 ~ 안마항 부근 ~ 등부표, 자동위치식별신호표지(AIS)

- 기재 1.  *Fl(2) G 6s (No 1)*,  35-23-12.5N, 126-06-20.5E
2.  *Fl(2) R 6s (No 2)*,  35-22-54.8N, 126-06-21.1E
3.  *Fl(2) G 6s (No 3)* 35-23-14.1N, 126-07-28.6E
4.  *Fl(2) R 6s (No 4)* 35-22-56.5N, 126-07-29.2E
5.  *Fl(2) G 6s (No 5)* 35-23-15.7N, 126-08-36.6E
6.  *Fl(2) R 6s (No 6)* 35-22-58.1N, 126-08-37.3E
7.  *Fl(2) G 6s (No 7)* 35-23-17.3N, 126-09-44.7E
8.  *Fl(2) R 6s (No 8)* 35-22-59.7N, 126-09-45.4E
9.  *Fl(2) G 6s (No 9)*,  35-23-18.9N, 126-10-53.5E
10.  *Fl(2) R 6s (No 10)*,  35-23-01.3N, 126-10-54.1E

해도 3411[24-522]

서지 †410호(등대표) 3141.5, 3141.6, 3141.7, 3141.8, 3141.9, 3141.10, 3141.11, 3141.12, 3141.13, 3141.14, 4559.3, 4559.4, 4559.5, 4559.6

출처 목포지방해양수산청

★2024년34호528항

서해안 ~ 안면도 서부, 삼시도 부근 ~ 등부표

- 이동  *Fl(2) R 6s (No 2)* 36-11-32.6N, 126-20-58.7E 에서
36-11-22.1N, 126-21-00.4E 로

해도 3457[24-45], 3458[24-512], 3413[24-495]

서지 †410호(등대표) 3248

출처 대산지방해양수산청

★2024년34호529항



서해안 ~ 강화도 서부, 어유정항 부근 ~ 부표

기재	1.  (No A)	37-46-25.3N, 126-19-39.6E
	2.  (No B)	37-46-23.7N, 126-19-55.8E
	3.  (No C)	37-46-22.0N, 126-20-12.4E
	4.  (No D)	37-46-20.4N, 126-20-28.6E
해도	3754[24-514]	
서지	†410호(등대표) 3714, 3714.5, 3714.6, 3714.7	
출처	인천지방해양수산청	

★2024년34호530항※

서해안 ~ 보령항 부근 ~ 등부표


항행통보 2024년30호470항(T) 삭제, 2024년31호487항(T) 삭제

이동	1.  FI(2) G 6s (No 11)	36-15-02.6N, 126-25-14.7E 에서 36-15-02.6N, 126-25-14.4E 로
	2.  FI(2) Y 6s (No D)	36-16-45.0N, 126-27-11.0E 에서 36-16-45.0N, 126-27-10.5E 로
해도	3458[24-528], 3413(R)	
서지	†410호(등대표) 3257, 3260.2	
출처	대전지방해양수산청	

★2024년34호531항(T)※

서해안 ~ 진도, 수품항 부근 ~ 등부표

항행통보 2024년21호313항(T), No.1 삭제

이동	 FI(4) Y 8s (No A)	34-22-51.5N, 126-18-26.4E 에서 34-22-43.4N, 126-18-41.4E 로
해도	3153	
출처	진도항로표지사무소	


★2024년34호532항(T) 동해안 ~ 축산항 부근 ~ 등부표

기재  FI(4) Y 8s 36-31-14.0N, 129-26-40.6E

해도 1462

출처 포항지방해양수산청


★2024년34호533항(T) 서해안 ~ 홍도항 부근 ~ 등부표


기재  FI(4) Y 8s 34-42-30.3N, 125-11-55.1E


해도 3328


출처 목포지방해양수산청


★2024년34호534항(T) 서해안 ~ 안마항 부근 ~ 등부표


기재 1.  FI(4) Y 8s (No A) 35-20-50.3N, 126-04-55.2E


2.  FI(4) Y 8s (No B) 35-21-29.0N, 126-05-06.1E


3.  FI(4) Y 8s (No C) 35-21-53.7N, 126-05-36.8E

4.  FI(4) Y 8s (No D) 35-22-40.5N, 126-06-09.7E

5.  FI(4) Y 8s (No E) 35-22-50.6N, 126-10-51.1E

6.  FI(4) Y 8s (No F) 35-22-13.2N, 126-10-30.3E

7.  FI(4) Y 8s (No G) 35-21-31.9N, 126-10-05.3E

8.  FI(4) Y 8s (No H) 35-20-51.1N, 126-09-40.8E

9.  FI(4) Y 8s (No J) 35-20-10.4N, 126-09-16.2E

10.  FI(4) Y 8s (No K) 35-19-32.6N, 126-08-51.8E

11.  FI(4) Y 8s (No L) 35-19-25.6N, 126-07-58.8E

12.  FI(4) Y 8s (No M) 35-19-31.3N, 126-07-02.7E

13.  FI(4) Y 8s (No N) 35-19-49.0N, 126-06-08.9E

14.  FI(4) Y 8s (No P) 35-20-15.9N, 126-05-25.5E

해도 3411

출처 목포지방해양수산청

★2024년34호535항(T) 서해안 ~ 인천항 부근 ~ 등부표

기재 1.  FI(4) Y 8s (No A) 37-20-26.9N, 126-37-12.0E

2.  FI(4) Y 8s (No B) 37-20-02.0N, 126-37-54.0E

3.  FI(4) Y 8s (No C) 37-19-51.2N, 126-37-20.0E

해도 3469

출처 인천지방해양수산청

제Ⅲ부

★2024년34호(268)항 서해안 ~ 보령항 부근 ~ 항해안전정보

아래 구역에 설치된 전력선과 선박간 충돌로 정전이 빈번히 발생함에 따라, 아래 해역을 지나는 선박은 주의해 주시기바랍니다.

구역	1. 다음 (1)~(2)을 연결한 선내해면	(1) 36-24-37.7N, 126-28-05.9E (2) 36-24-33.1N, 126-27-30.0E
	2. 다음 (1)~(2)을 연결한 선내해면	(1) 36-24-33.1N, 126-27-30.0E (2) 36-24-18.8N, 126-27-21.2E
3. 다음 (1)~(2)을 연결한 선내해면	(1) 36-24-18.6N, 126-27-16.6E (2) 36-24-18.6N, 126-26-24.4E	
	4. 다음 (1)~(2)을 연결한 선내해면	(1) 36-24-18.3N, 126-26-13.1E (2) 36-24-01.7N, 126-26-10.7E
5. 다음 (1)~(2)을 연결한 선내해면	(1) 36-23-53.7N, 126-25-50.7E (2) 36-23-59.6N, 126-25-34.7E	
	6. 다음 (1)~(2)을 연결한 선내해면	(1) 36-22-49.7N, 126-26-00.0E (2) 36-22-57.5N, 126-26-25.2E

비고 1. 통항높이: 21m, 2. 통항높이: 35m, 3. 통항높이: 23m, 4. 통항높이: 6m, 5. 통항높이: 13m, 6. 통항높이: 22m

해도 3458

출처 한국전력공사

★2024년34호(269)항 동해안 ~ 포항항 부근 ~ 어장

구역	다음 (1)~(4)~(1)을 순차 연결한 선내해면	(1) 36-12-15.9N, 129-25-36.3E
		(2) 36-12-16.5N, 129-25-42.3E
		(3) 36-12-10.0N, 129-25-43.2E
		(4) 36-12-09.4N, 129-25-37.3E

비고 면허 : 포항양식어업 253, 허가기간 : 2024. 8 ~ 2034. 8

해도 1801

출처 포항시

★2024년34호(270)항 동해안 ~ 구룡포항 부근 ~ 어장

구역 다음 (1)~(4)~(1)을 순차 연결한 선내해면 (1) 36-01-06.6N, 129-35-16.6E
(2) 36-01-06.6N, 129-35-22.6E
(3) 36-01-00.1N, 129-35-22.6E
(4) 36-01-00.1N, 129-35-16.6E

비고 면허 : 포항양식어업 252, 허가기간 : 2024. 8 ~ 2034. 8

해도 1753

출처 포항시

★2024년34호(271)항 동해안 ~ 감포항 부근 ~ 어장

구역 다음 (1)~(4)~(1)을 순차 연결한 선내해면 (1) 35-52-43.3N, 129-32-05.9E
(2) 35-52-43.3N, 129-32-09.5E
(3) 35-52-40.9N, 129-32-09.5E
(4) 35-52-40.9N, 129-32-05.9E

비고 면허 : 포항양식어업 254, 허가기간 : 2024. 8 ~ 2034. 8

해도 1810

출처 포항시

★2024년34호(272)항 남해안 ~ 완도항 부근 ~ 어장

구역 다음 (1)~(4)~(1)을 순차 연결한 선내해면 (1) 34-18-43.3N, 126-49-59.9E
(2) 34-18-44.1N, 126-50-11.9E
(3) 34-18-28.0N, 126-50-09.1E
(4) 34-18-27.2N, 126-49-57.1E

비고 면허 : 완도양식어업 13564, 허가기간 : 2024. 8 ~ 2034. 8

해도 2471

출처 완도군

구역	1. 다음 (1)~(4)~(1)을 순차 연결한 선내해면	(1) 34-11-46.2N, 126-29-30.8E (2) 34-11-36.3N, 126-29-32.7E (3) 34-11-40.1N, 126-29-21.2E (4) 34-11-43.2N, 126-29-22.5E
	2. 다음 (1)~(4)~(1)을 순차 연결한 선내해면	(1) 34-13-12.9N, 126-28-37.1E (2) 34-12-31.5N, 126-29-18.0E (3) 34-12-16.2N, 126-28-28.1E (4) 34-12-54.3N, 126-27-40.6E
	3. 다음 (1)~(5)~(1)을 순차 연결한 선내해면	(1) 34-13-03.9N, 126-28-56.2E (2) 34-13-11.3N, 126-30-00.9E (3) 34-12-51.5N, 126-30-21.1E (4) 34-12-42.6N, 126-30-05.4E (5) 34-12-31.2N, 126-29-28.4E
	4. 다음 (1)~(7)~(1)을 순차 연결한 선내해면	(1) 34-12-02.6N, 126-29-24.9E (2) 34-11-58.1N, 126-29-27.3E (3) 34-11-53.3N, 126-29-09.8E (4) 34-11-44.5N, 126-29-17.2E (5) 34-11-42.2N, 126-29-16.6E (6) 34-11-48.3N, 126-29-02.8E (7) 34-11-54.4N, 126-28-55.2E
	5. 다음 (1)~(6)~(1)을 순차 연결한 선내해면	(1) 34-12-12.7N, 126-30-01.6E (2) 34-12-06.0N, 126-30-05.1E (3) 34-12-01.3N, 126-30-02.1E (4) 34-12-01.8N, 126-29-46.3E (5) 34-11-58.8N, 126-29-32.8E (6) 34-12-04.0N, 126-29-30.1E
	6. 다음 (1)~(4)~(1)을 순차 연결한 선내해면	(1) 34-11-37.0N, 126-31-13.5E (2) 34-11-31.0N, 126-31-20.6E (3) 34-10-52.1N, 126-30-33.5E (4) 34-11-03.5N, 126-30-23.0E
	7. 다음 (1)~(6)~(1)을 순차 연결한 선내해면	(1) 34-11-58.5N, 126-29-47.8E (2) 34-11-58.2N, 126-29-56.4E (3) 34-11-48.9N, 126-29-51.9E (4) 34-11-38.3N, 126-29-36.3E (5) 34-11-46.7N, 126-29-34.6E (6) 34-11-49.0N, 126-29-43.6E

8. 다음 (1)~(4)~(1)을 순차 연결한 선내해면
- (1) 34-11-15.1N, 126-31-06.9E
 - (2) 34-11-06.6N, 126-31-15.3E
 - (3) 34-10-55.3N, 126-31-01.2E
 - (4) 34-11-03.9N, 126-30-52.8E
9. 다음 (1)~(4)~(1)을 순차 연결한 선내해면
- (1) 34-11-28.6N, 126-31-23.2E
 - (2) 34-11-20.1N, 126-31-32.1E
 - (3) 34-11-08.8N, 126-31-18.1E
 - (4) 34-11-17.4N, 126-31-09.7E
10. 다음 (1)~(4)~(1)을 순차 연결한 선내해면
- (1) 34-12-49.2N, 126-30-24.1E
 - (2) 34-12-40.4N, 126-30-35.8E
 - (3) 34-12-28.6N, 126-30-20.6E
 - (4) 34-12-38.8N, 126-30-10.8E

비고 면허 : 완도양식어업 13608,13610,13615,13617,13618,13619,13627,13629,13630,13632, 허가기간 : 2024. 10 ~ 2034. 10

해도 2470

출처 완도군

★2024년34호(274)항 서해안 ~ 어란진항 부근 ~ 어장

- 구역 1. 다음 (1)~(4)~(1)을 순차 연결한 선내해면
- (1) 34-16-12.9N, 126-27-22.6E
 - (2) 34-16-04.6N, 126-27-31.0E
 - (3) 34-15-58.6N, 126-27-21.7E
 - (4) 34-16-06.9N, 126-27-13.3E
2. 다음 (1)~(6)~(1)을 순차 연결한 선내해면
- (1) 34-17-24.5N, 126-28-51.7E
 - (2) 34-16-46.1N, 126-29-25.9E
 - (3) 34-16-19.2N, 126-28-51.4E
 - (4) 34-16-34.3N, 126-28-26.3E
 - (5) 34-16-44.3N, 126-28-44.4E
 - (6) 34-16-52.2N, 126-28-38.0E
3. 다음 (1)~(6)~(1)을 순차 연결한 선내해면
- (1) 34-17-38.6N, 126-27-16.3E
 - (2) 34-17-27.7N, 126-28-12.4E
 - (3) 34-17-18.7N, 126-28-09.6E
 - (4) 34-17-21.4N, 126-27-56.9E
 - (5) 34-16-36.7N, 126-27-43.2E
 - (6) 34-16-49.6N, 126-27-01.1E

4. 다음 (1)~(6)~(1)을 순차 연결한 선내해면
- (1) 34-15-51.8N, 126-26-54.3E
 - (2) 34-15-48.1N, 126-26-58.4E
 - (3) 34-15-46.0N, 126-26-49.7E
 - (4) 34-15-41.1N, 126-26-44.6E
 - (5) 34-15-44.7N, 126-26-40.2E
 - (6) 34-15-49.7N, 126-26-45.3E
5. 다음 (1)~(4)~(1)을 순차 연결한 선내해면
- (1) 34-16-56.0N, 126-28-30.2E
 - (2) 34-16-45.2N, 126-28-38.9E
 - (3) 34-16-36.2N, 126-28-22.7E
 - (4) 34-16-46.9N, 126-28-14.0E
6. 다음 (1)~(4)~(1)을 순차 연결한 선내해면
- (1) 34-17-17.5N, 126-27-59.7E
 - (2) 34-17-15.9N, 126-28-07.3E
 - (3) 34-16-44.4N, 126-27-57.6E
 - (4) 34-16-46.0N, 126-27-50.0E
7. 다음 (1)~(4)~(1)을 순차 연결한 선내해면
- (1) 34-16-19.1N, 126-27-15.9E
 - (2) 34-16-15.3N, 126-27-20.0E
 - (3) 34-16-08.3N, 126-27-09.1E
 - (4) 34-16-11.5N, 126-27-05.7E
8. 다음 (1)~(9)~(1)을 순차 연결한 선내해면
- (1) 34-16-34.4N, 126-28-26.5E
 - (2) 34-16-44.4N, 126-28-44.4E
 - (3) 34-16-52.2N, 126-28-38.0E
 - (4) 34-16-56.2N, 126-28-39.7E
 - (5) 34-17-06.7N, 126-28-40.5E
 - (6) 34-17-04.9N, 126-28-49.5E
 - (7) 34-16-59.2N, 126-29-01.2E
 - (8) 34-16-25.7N, 126-29-29.6E
 - (9) 34-16-09.3N, 126-29-07.9E
9. 다음 (1)~(8)~(1)을 순차 연결한 선내해면
- (1) 34-17-49.0N, 126-27-05.2E
 - (2) 34-17-46.6N, 126-27-22.1E
 - (3) 34-17-30.7N, 126-28-13.4E
 - (4) 34-17-18.7N, 126-28-09.6E
 - (5) 34-17-21.4N, 126-27-56.9E
 - (6) 34-16-44.4N, 126-27-45.5E
 - (7) 34-17-13.6N, 126-27-08.6E
 - (8) 34-17-31.2N, 126-26-59.2E

비고 면허 : 완도양식어업 13607,13611,13612,13614,13622,13623,13624,14462,14463, 허가기간 : 2024. 10 ~ 2034. 10

해도 2470

출처 완도군

- 구역
1. 다음 (1)~(4)~(1)을 순차 연결한 선내해면
 - (1) 35-47-17.0N, 126-27-25.0E
 - (2) 35-47-17.0N, 126-28-47.0E
 - (3) 35-46-27.0N, 126-28-47.0E
 - (4) 35-46-27.0N, 126-27-25.0E

 2. 다음 (1)~(4)~(1)을 순차 연결한 선내해면
 - (1) 35-47-33.0N, 126-23-37.0E
 - (2) 35-47-33.0N, 126-24-41.0E
 - (3) 35-46-56.0N, 126-24-41.0E
 - (4) 35-46-56.0N, 126-23-37.0E
- 비고 발주처/시행처: 군산지방해양수산청 / (주)해양정보기술, 기간: 2024. 8. 28 ~ 9. 6
- 해도 3432
- 출처 서해해양조사사무소

제Ⅳ부

서지 제410호 (등대표)에 아래와 같이 기재, 정정, 삭제하십시오.

번호	명칭	위치	등질	등고	광달거리	도색·구조·높이	기 사
2179.10	돌꽃여 등표 Dolkkochyeo	34-51.52N 128-27.76E	FI(2) W 10s	7	7	흑홍흑 원형 강관조 9.2	2024년34호526항 (신설)
2179.11	유대도 남단 등표 Yudaedo	34-51.42N 128-28.20E	FI(2) W 5s	7	7	흑홍흑 원형 강관조 8.3	2024년34호526항 (신설)
3141.5	안마도 낙월 블루하트 1호 등부표 Anmado	35-23.21N 126-06.34E	FI(2) R 6s		7	녹 망대형	2024년34호527항 (신설)
3141.6	안마도 낙월 블루하트 2호 등부표 Anmado	35-22.91N 126-06.35E	FI(2) R 6s		7	홍 망대형	2024년34호527항 (신설)
3141.7	안마도 낙월 블루하트 3호 등부표 Anmado	35-23.24N 126-07.48E	FI(2) R 6s		7	녹 망대형	2024년34호527항 (신설)
3141.8	안마도 낙월 블루하트 4호 등부표 Anmado	35-22.94N 126-07.49E	FI(2) R 6s		7	홍 망대형	2024년34호527항 (신설)
3141.9	안마도 낙월 블루하트 5호 등부표 Anmado	35-23.26N 126-08.61E	FI(2) R 6s		7	녹 망대형	2024년34호527항 (신설)
3141.10	안마도 낙월 블루하트 6호 등부표 Anmado	35-22.97N 126-08.62E	FI(2) R 6s		7	홍 망대형	2024년34호527항 (신설)
3141.11	안마도 낙월 블루하트 7호 등부표 Anmado	35-23.29N 126-09.75E	FI(2) R 6s		7	녹 망대형	2024년34호527항 (신설)
3141.12	안마도 낙월 블루하트 8호 등부표 Anmado	35-23.00N 126-09.76E	FI(2) R 6s		7	홍 망대형	2024년34호527항 (신설)
3141.13	안마도 낙월 블루하트 9호 등부표 Anmado	35-23.32N 126-10.89E	FI(2) R 6s		7	녹 망대형	2024년34호527항 (신설)

3141.14	안마도 낙월 블루하트 10호 등부표 Anmado	35-23.02N 126-10.90E	FI(2) R 6s	7	홍 망대형	2024년34호527항 (신설)
3248	보령 2호 등부표 Boryeong	36-11.37N 126-21.01E	FI(2) R 6s	4	홍 망대형	2024년34호528항
3257	보령 11호 등부표 Boryeong	36-15.04N 126-25.24E	FI(2) G 6s	7	녹 망대형	2024년34호530항
3260.2	보령화력 정박지 D호 등부표 Bohyeong	36-16.75N 126-27.18E	FI(2) Y 6s	7	황 망대형	2024년34호530항
3714	교동도 강화 조업한계 A호 부표 Gyodongdo	37-46.42N 126-19.66E			황 원추형	2024년34호529항 (신설)
3714.5	교동도 강화 조업한계 B호 부표 Gyodongdo	37-46.40N 126-19.93E			황 원추형	2024년34호529항 (신설)
3714.6	교동도 강화 조업한계 C호 부표 Gyodongdo	37-46.37N 126-20.21E			황 망대형	2024년34호529항 (신설)
3714.7	교동도 강화 조업한계 D호 부표 Gyodongdo	37-46.34N 126-20.48E			황 원추형	2024년34호529항 (신설)

자동위치식별신호표지 (AIS)

번호	해안 구분	명칭	위치	MMSI 번호	주파수 (Mhz)	출력 (W)	측정구역 (M)	기 사
4559.3	서해안	안마도 낙월 블루하트 1호 등부표 AIS Anmado	35-23.21N 126-06.34E	994403162	16K0F1D 161.975 162.025	12.5	20M	2024년34호527항 (신설)
4559.4	서해안	안마도 낙월 블루하트 2호 등부표 AIS Anmado	35-22.91N 126-06.35E	994403163	16K0F1D 161.975 162.025	12.5	20	2024년34호527항 (신설)
4559.5 M4310.63	서해안	안마도 낙월 블루하트 9호 등부표 AIS Anmado	35-23.32N 126-10.89E	994403164	16K0F1D 161.975 162.025	12.5	20	2024년34호527항 (신설)
4559.6 M4309.8	서해안	안마도 낙월 블루하트 10호 등부표 AIS Anmado	35-23.02N 126-10.90E	994403165	16K0F1D 161.975 162.025	12.5	20	2024년34호527항 (신설)

See Sea TV On바다 방송

- * 매주 금요일 주요 항행경보·통보 인터넷 방송
(<http://www.khoa.go.kr/Onbada>)

해양정보(조석, 바다갈라짐) 이용안내

- * 자동응답 : ARS ☎1588-9822

국립해양조사원

부산광역시 영도구 해양로 351 해도수로과 491111

항행통보 담당자 전 화 (051) 400-4331~4

팩 스 (051) 400-4349

* 인터넷 홈페이지 주소 (<http://www.khoa.go.kr>)

* 전자우편(E-mail)주소 (ntmkhoa@korea.kr)

종이해도 간행구역 조정에 따른 신간 간행 및 폐간 일정안내

우리 원에서는 디지털 항해환경 전환에 따라 종이해도 간행구역 및 종수를 조정하여 체계적이고 효율적인 해도공급 및 관리를 위해 아래와 같이 **2024년도 종이해도의 신간 간행 및 폐간 일정**을 알려드리오니, 사용에 따른 불편사항이 없으시기 바랍니다.

2024년 상반기 신간 예정 해도 (약 30종)

	번호	축척(1:)	해도명		번호	축척(1:)	해도명
1	3468	15,000	소래포구 부근	16	2761	25,000	김녕항 및 부근
2	1451	25,000	대진항에서 거진항	17	2762	25,000	제주항 및 부근
3	1452	25,000	거진항에서 아야진항	18	2763	25,000	애월항 및 도두항
4	1453	25,000	속초항에서 수산항	19	3153	25,000	금오열도 부근
5	1456	25,000	정동진에서 동해항	20	3452	25,000	위도 부근
6	1457	25,000	동해항에서 궁촌항	21	3461	25,000	신진도 부근
7	1458	25,000	궁촌항에서 호산항	22	3465	25,000	대부도 및 부근
8	1459	25,000	죽변항 및 부근	23	3164	35,000	해제반도 및 부근
9	1460	25,000	오산항에서 구산항	24	2114	75,000	거제도 및 부근
10	1461	25,000	구산항에서 대진항	25	2417	75,000	여자만에서 나로열도
11	1462	25,000	축산항에서 강구항	26	2416	75,000	완도에서 거금수도
12	1463	25,000	구계항에서 월포항	27	2418	75,000	거문도에서 소안군도
13	1757	25,000	간절곶에서 대변항	28	3116	75,000	비금도에서 진도
14	2184	25,000	여자만	29	3117	75,000	맹골군도에서 소안군도
15	2473	25,000	청산도 남부 및 여서도	30	3414	75,000	아산만에서 대산항

* 해도명은 해도제작 과정에서 변경될 수 있음

2024년 폐간 예정 해도 (약 130종)

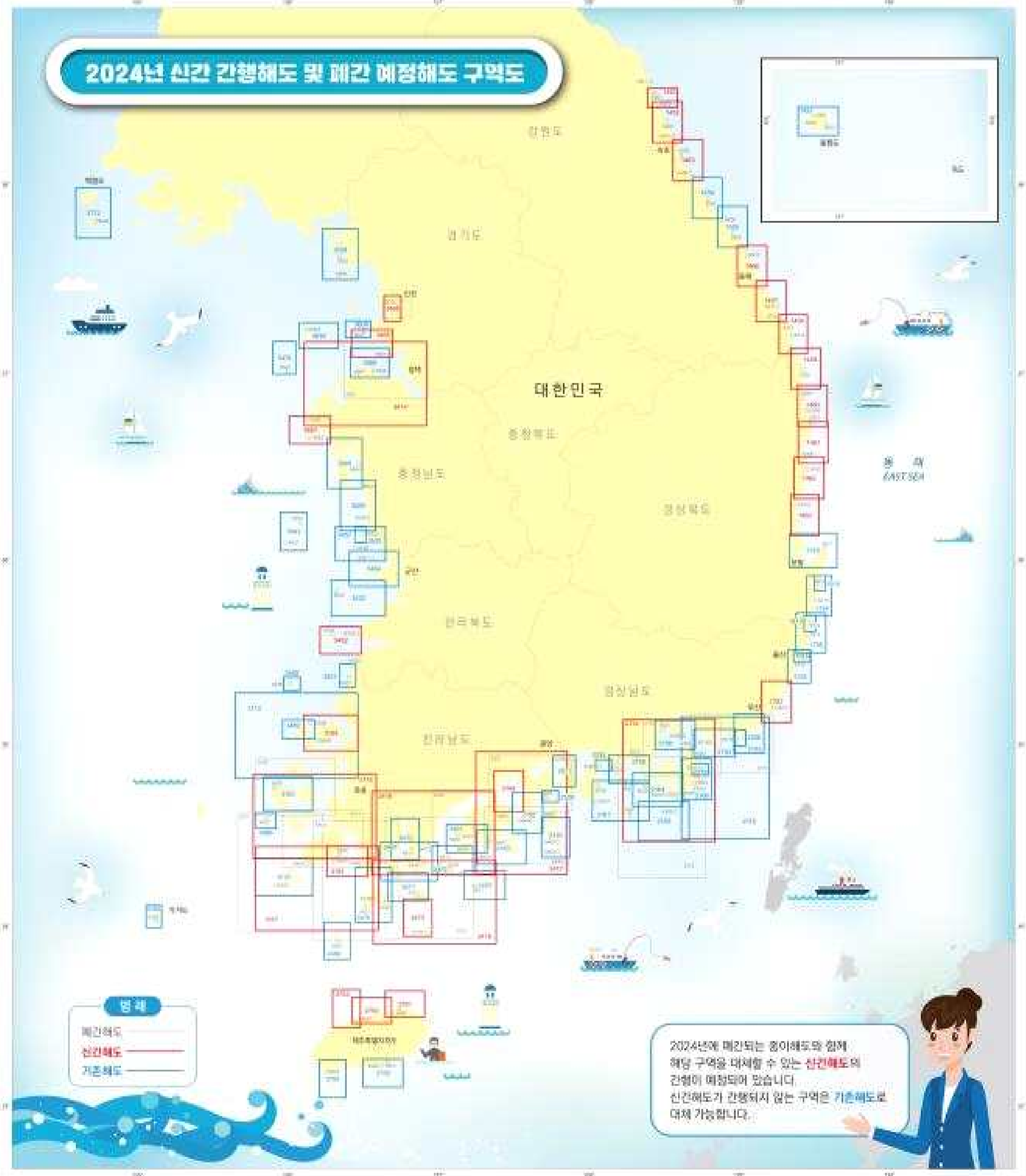
- 1) 2024년 상반기 : 1/4지 폐간
- 2) 2024년 하반기 폐간 해도

	번호	축척(1:)	해도명		번호	축척(1:)	해도명
1	2113	75,000	거제도 서부 및 부근	7	2439	50,000	나로열도 부근
2	2131	50,000	부산항에서 거제도	8	3111	75,000	독거군도에서 우이군도
3	2132	50,000	진해만 및 부근	9	3112	75,000	소안군도에서 명량수도
4	2415	75,000	거금도에서 소안군도	10	3131	50,000	진도 부근
5	2431	50,000	광양만 및 여자만	11	3135	50,000	나주군도 및 부근
6	2432	50,000	득량만 및 부근	12	3437	50,000	아산만 부근

● 관련 신간, 폐간목록 및 종이해도 인덱스 등의 상세한 정보는 국립해양조사원 누리집(항해용 간행물 검색서비스)에서도 확인이 가능하도록 빠른 시일 내에 제공할 예정입니다.

※ 관련 문의는 국립해양조사원 전자해도팀((051) 400-4321~5)으로 연락주시기 바랍니다.

2024년 신간 간행해도 및 폐간 예정해도 구역도



- 명세**
- 폐간해도
 - 신간해도
 - 기본해도

2024년에 폐간되는 종어해도와 함께 해당 구역을 대체할 수 있는 **신간해도**의 간행이 예정되어 있습니다. 신간해도가 간행되지 않는 구역은 기본해도로 대체 가능합니다.

