

491111 부산광역시 영도구 해양로 351

전화 051-400-4331~4

팩스 051-400-4349

인터넷 <http://www.khoa.go.kr>

전자우편(E-Mail) : ntmkhoa@korea.kr

2024년 10월 4일 발행

(매주 금요일 발행)

제Ⅱ부 626항 ~ 640항

제Ⅲ부 (313) ~ (323)



항행통보

제 40 호

- I. 목 차
- II. 항행통보
- III. 항행정보
- IV. 항해서지 개정

▶ 일 러 두 기 ◀

항해자는 항행통보를 받으면 즉시 관련 해도와 항해서지를 개정하여야 하며, 안전항해에 영향을 주는 위험물 또는 항로표지의 이상을 발견하거나 해도와 항해서지의 표기에 의문이 있을 때는 국립해양조사원으로 알려주시기 바랍니다. 항행통보와 소개정 목록은 국립해양조사원 누리집에 게시되어 있습니다.

1. 항행통보 항 번호 앞에 ★표시는 통보사항의 출처가 대한민국인 것을 의미한다.
2. 항행통보 항 번호 뒤에 표시한 (T)는 일시정보, (P)는 예고정보를 뜻하며, 항 번호 뒤에 ※가 있는 것은 이전에 일시정보 또는 예고정보로 통보된 적이 있는 것을 의미한다.
* 일시(T) 및 예고정보(P)는 해도와 수로서지에 소개정하지 않으므로 새로운 해도와 수로서지를 구입할 경우 반드시 이전의 항행통보를 확인 후 표기하여야 한다.
3. 경위도 위치는 세계측지계(WGS-84) 좌표를 표기한다.
4. 침로와 방위는 진방위로, 시계방향 000°~359°로 표시한다.
명호나 지도선의 방위는 해상에서 목표물을 바라본 방위로 표시한다.
5. 시각은 4자리 숫자(00:00~24:00)로 표시하며, 별도 표시가 없는 것은 한국 표준시(KST)이다.
6. 서지번호 앞에 †가 있는 것은 개정사항이 별지에 있는 것을 의미한다.
7. 해도번호 뒤에 붙은 대괄호는 이전에 마지막으로 통보한 항행통보의 연도와 항 번호를 표시한 것이다.

국립해양조사원

제 I 부

지 역 별 목 차

		관련항
동해안	강릉항 부근 ~ 도선점	626
	호산항 부근 ~ 도선점	627
	감포항 부근 ~ 등부표	628
	정자항 부근 ~ 등대	629
	축산항 부근 ~ 등부표	636
	감포항 부근 ~ 어장	(313)
	대진항 부근 ~ 수로측량	(317)
	거진항 부근 ~ 수로측량	(318)
	속초항 부근 ~ 수로측량	(319)
남해안	안도항 부근 ~ 등부표	630
	국동항 부근 ~ 등부표	631
	소안항 부근 ~ 등부표	632
	제주도, 성산포항 부근 ~ 등부표	638
	돌산항 부근 ~ 어장	(314)
	화포항 부근 ~ 어장	(315)
	사동항 부근 ~ 어장	(316)
	부산항 부근 ~ 수로측량	(320)
	통영항 부근 ~ 수로측량	(321)
서해안	덕적도항 부근 ~ 등부표, 자동위치식별신호표지(AIS)	633
	황해 중부 ~ 등부표	634
	강화도 서부, 어유정항 부근 ~ 등표	635
	군산항 부근 ~ 등부표	637
	인천항 부근 ~ 등부표	639
	경인항 부근 ~ 등부표	640
	어란진항 부근 ~ 수로측량	(322)
	우이도항 부근 ~ 수로측량	(323)

해 도 별 목 차

해 도	관 련 항	해 도	관 련 항
1413	626	2452	(316)
1414	627	2471	632
1451	(317), (318)	2526	631
1453	(319)	2757	638(T)
1455	626	3153	(322)
1458	627	3416	633
1462	636(T)※	3417	634
1712	629	3465	639(T)
1754	628(R)	3484	637(T)※
1755	629	3489	(323)
1810	(313)	3521	637(T)※
2181	630(R), (314)	3711	635
2184	(315)	3751	640(T)
2204	(320)	3754	635
2227	(321)		



(R)은 참조를 의미

서 지 별 목 차




항해서지	관 련 항
410	628(R), 629, 630, 631, 632, 633, 634, 635, 637(T)※

제II부



★2024년40호626항 동해안 ~ 강릉항 부근 ~ 도선점

기재	1.  (No 7) 입항	37-44-12.0N, 129-02-08.0E
	2.  (No 7) 출항	37-46-00.0N, 129-00-32.0E
비고	강원특별자치도 고시 제2023-497호(강원특별자치도 지방관리무역항 도선사 승선·하선 구역)	
해도	1455[24-576], 1413[24-577]	
출처	동해지방해양수산청	

★2024년40호627항 동해안 ~ 호산항 부근 ~ 도선점

기재	1.  호산 (No 1)	37-09-30.0N, 129-25-20.0E
	2.  호산 (No 2)	37-12-25.0N, 129-25-00.0E
삭제	3.  (No 6)	37-09-30.0N, 129-25-00.0E
비고	동해지방해양수산청 고시 제2024-33호(동해·묵호항 도선사 승선·하선구역)	
해도	1458[24-364], 1414[24-298]	
출처	강원특별자치도	



★2024년40호628항 동해안 ~ 감포항 부근 ~ 등부표

기재	1.  FI(4) Y 8s (No A)	35-47-21.2N, 129-29-38.7E
	2.  FI(4) Y 8s (No B)	35-47-18.9N, 129-29-35.6E
해도	1754[참조]	
서지	†410호(등대표) 1349.1, 1349.4	
출처	포항지방해양수산청	

★2024년40호629항 동해안 ~ 정자항 부근 ~ 등대

변경 광달거리, 8M 을 7M 로 35-35-49.8N, 129-27-48.7E
 해도 1755[24-522], 1712[24-579]
 서지 †410호(등대표) 1353.4
 출처 울산지방해양수산청

★2024년40호630항 남해안 ~ 안도항 부근 ~ 등부표

이동 1.  FI(4) Y 8s (No A) 34-29-22.5N, 127-47-37.9E 에서
 34-29-52.6N, 127-47-34.0E 로
 2.  FI(4) Y 8s (No B) 34-29-26.6N, 127-47-41.2E 에서
 34-29-51.4N, 127-47-31.0E 로
 해도 2181[참조]
 서지 †410호(등대표) 2484.1, 2484.2
 출처 여수지방해양수산청

★2024년40호631항 남해안 ~ 국동항 부근 ~ 등부표

기재 1.  FI(4) Y 8s (No A) 34-43-16.0N, 127-42-34.6E
 2.  FI(4) Y 8s (No B) 34-43-19.1N, 127-42-46.3E
 3.  FI(4) Y 8s (No C) 34-43-18.6N, 127-42-51.9E
 4.  FI(4) Y 8s (No D) 34-43-14.1N, 127-42-57.8E
 5.  FI(4) Y 8s (No E) 34-43-12.1N, 127-42-03.5E
 6.  FI(4) Y 8s (No F) 34-43-07.4N, 127-42-02.0E
 7.  FI(4) Y 8s (No G) 34-43-08.7N, 127-42-55.2E
 해도 2526[24-493]
 서지 †410호(등대표) 2481.5, 2481.6, 2481.7, 2481.8, 2481.9, 2481.10, 2481.11
 출처 여수지방해양수산청

★2024년40호632항 남해안 ~ 소안항 부근 ~ 등부표

이동  FI(4) Y 8s (No A) 34-14-12.1N, 126-46-21.5E 에서
34-13-49.0N, 126-46-27.0E 로

해도 2471[24-368]

서지 †410호(등대표) 2571.1

출처 진도항 행정정보시설사무소

★2024년40호633항 서해안 ~ 덕적도항 부근 ~ 등부표, 자동위치식별신호표지(AIS)

삭제  FI(5) Y 20s (ODAS),  AIS 37-22-22.0N, 125-55-05.0E

해도 3416[24-460]

서지 †410호(등대표) 3363.3, 4729

출처 인천지방해양수산청

★2024년40호634항 서해안 ~ 황해 중부 ~ 등부표, 자동위치식별신호표지(AIS)

삭제  FI(5) Y 20s (ODAS) 36-58-25.0N, 125-39-20.0E

해도 3417[24-360]

서지 †410호(등대표) 3304.1

출처 인천지방해양수산청

★2024년40호635항 서해안 ~ 강화도 서부, 어유정항 부근 ~ 등표

변경 1. 광달거리, 5M 을 7M 로 37-39-24.0N, 126-12-54.0E
2. 광달거리, 4M 을 7M 로 37-40-14.4N, 126-14-19.8E
3. 광달거리, 4M 을 7M 로 37-40-04.9N, 126-13-00.6E

해도 3754[24-529](2), 3711[24-514]

서지 †410호(등대표) 3715, 3714.1, 3724.5

출처 인천지방해양수산청

★2024년40호636항(T)※ 동해안 ~ 축산항 부근 ~ 등부표

항행통보 2024년34호532항(T) 삭제

정지  Fl(4) Y 8s 36-31-14.0N, 129-26-40.6E

해도 1462

출처 포항지방해양수산청

★2024년40호637항(T)※ 서해안 ~ 군산항 부근 ~ 등부표

항행통보 2024년33호520항(T) 삭제

이동  Fl G 4s (No 17) 35-59-39.2N, 126-39-29.2E 에서
35-59-41.6N, 126-39-31.7E 로

해도 3521, 3484

서지 410호(등대표) 3203

출처 군산지방해양수산청

★2024년40호638항(T) 남해안 ~ 제주도, 성산포항 부근 ~ 등부표

기재 1.  FI(4) Y 8s 33-30-25.8N, 126-56-24.6E

2.  FI(4) Y 8s 33-29-24.9N, 126-56-57.1E

해도 2757

출처 부산지방해양수산청

★2024년40호639항(T) 서해안 ~ 인천항 부근 ~ 등부표

기재  FI(4) Y 8s 37-11-55.0N, 126-32-02.0E

해도 3465

출처 평택지방해양수산청

★2024년40호640항(T) 서해안 ~ 경인항 부근 ~ 등부표

기재 1.  FI(4) Y 8s (No A) 37-38-19.9N, 126-32-21.1E

2.  FI(4) Y 8s (No B) 37-38-16.7N, 126-32-24.0E

해도 3751

출처 인천지방해양수산청

제Ⅲ부

★2024년40호(313)항 동해안 ~ 감포항 부근 ~ 어장

구역 다음 (1)~(4)~(1)을 순차 연결한 선내해면
(1) 35-52-44.1N, 129-31-49.2E
(2) 35-52-43.2N, 129-31-54.0E
(3) 35-52-40.6N, 129-31-53.3E
(4) 35-52-41.6N, 129-31-48.5E

비고 면허 : 포항양식어업 256, 허가기간 : 2024. 9 ~ 2034. 9

해도 1810

출처 포항시

★2024년40호(314)항 남해안 ~ 돌산항 부근 ~ 어장

구역 1. 다음 (1)~(4)~(1)을 순차 연결한 선내해면
(1) 34-34-58.6N, 127-45-54.6E
(2) 34-34-59.3N, 127-45-58.5E
(3) 34-34-46.6N, 127-46-01.9E
(4) 34-34-45.9N, 127-45-58.1E

2. 다음 (1)~(4)~(1)을 순차 연결한 선내해면
(1) 34-32-32.2N, 127-42-25.7E
(2) 34-32-32.7N, 127-42-33.6E
(3) 34-32-24.6N, 127-42-34.4E
(4) 34-32-24.1N, 127-42-26.6E

비고 면허 : 여수양식어업 11961,11962, 허가기간 : 2024. 10 ~ 2034. 10

해도 2181

출처 여수시

★2024년40호(315)항 남해안 ~ 화포항 부근 ~ 어장

구역 1. 다음 (1)~(4)~(1)을 순차 연결한 선내해면
(1) 34-48-33.6N, 127-29-58.6E
(2) 34-48-32.9N, 127-30-06.4E
(3) 34-48-18.4N, 127-30-04.6E
(4) 34-48-19.1N, 127-29-56.8E

2. 다음 (1)~(4)~(1)을 순차 연결한 선내해면
- (1) 34-48-32.1N, 127-29-38.1E
 - (2) 34-48-31.2N, 127-29-45.9E
 - (3) 34-48-16.8N, 127-29-43.7E
 - (4) 34-48-17.6N, 127-29-35.9E

3. 다음 (1)~(4)~(1)을 순차 연결한 선내해면
- (1) 34-49-03.4N, 127-29-57.1E
 - (2) 34-49-03.4N, 127-30-05.0E
 - (3) 34-48-48.8N, 127-30-04.9E
 - (4) 34-48-48.8N, 127-29-57.0E

비고 면허 : 여수양식어업 11958,11959,11960, 허가기간 : 2024. 10 ~ 2034. 10

해도 2184

출처 여수시

★2024년40호(316)항 남해안 ~ 사동항 부근 ~ 어장

- 구역 1. 다음 (1)~(12)~(1)을 순차 연결한 선내해면
- (1) 34-21-01.5N, 127-00-56.8E
 - (2) 34-20-59.6N, 127-01-01.3E
 - (3) 34-20-58.0N, 127-00-57.6E
 - (4) 34-20-41.8N, 127-01-12.7E
 - (5) 34-20-26.5N, 127-01-19.1E
 - (6) 34-20-19.4N, 127-00-59.4E
 - (7) 34-20-31.5N, 127-00-47.6E
 - (8) 34-20-31.0N, 127-00-46.6E
 - (9) 34-20-44.0N, 127-00-29.8E
 - (10) 34-20-34.9N, 127-00-12.6E
 - (11) 34-20-35.7N, 127-00-11.7E
 - (12) 34-20-44.9N, 127-00-27.4E

2. 다음 (1)~(6)~(1)을 순차 연결한 선내해면
- (1) 34-20-39.9N, 127-00-29.4E
 - (2) 34-20-29.1N, 127-00-43.6E
 - (3) 34-20-22.2N, 127-00-31.9E
 - (4) 34-20-28.3N, 127-00-21.8E
 - (5) 34-20-27.3N, 127-00-19.9E
 - (6) 34-20-32.6N, 127-00-15.5E

3. 다음 (1)~(6)~(1)을 순차 연결한 선내해면
- (1) 34-20-17.1N, 127-01-08.8E
 - (2) 34-20-13.0N, 127-01-18.1E
 - (3) 34-20-02.0N, 127-01-06.0E
 - (4) 34-19-52.2N, 127-01-19.9E
 - (5) 34-19-46.8N, 127-01-13.6E
 - (6) 34-20-03.3N, 127-00-53.5E

4. 다음 (1)~(5)~(1)을 순차 연결한 선내해면
- (1) 34-19-54.5N, 127-01-48.0E
 - (2) 34-19-48.3N, 127-01-58.1E
 - (3) 34-19-28.8N, 127-01-34.9E
 - (4) 34-19-35.3N, 127-01-27.4E
 - (5) 34-19-47.7N, 127-01-41.8E

5. 다음 (1)~(5)~(1)을 순차 연결한 선내해면
- (1) 34-20-11.7N, 127-01-21.9E
 - (2) 34-20-06.8N, 127-01-34.7E
 - (3) 34-19-58.3N, 127-01-26.9E
 - (4) 34-19-54.6N, 127-01-22.6E
 - (5) 34-20-02.3N, 127-01-11.6E

6. 다음 (1)~(6)~(1)을 순차 연결한 선내해면
- (1) 34-20-00.5N, 127-01-33.9E
 - (2) 34-19-53.6N, 127-01-42.3E
 - (3) 34-19-49.8N, 127-01-38.9E
 - (4) 34-19-37.7N, 127-01-24.7E
 - (5) 34-19-44.5N, 127-01-16.3E
 - (6) 34-19-56.2N, 127-01-29.9E

비고 1,2. 면허 : 완도양식어업 13666,13667, 허가기간 : 2024. 11 ~ 2034. 11
 3~6. 면허 : 완도양식어업 13692,13693,13694,13695, 허가기간 : 2024. 12 ~ 2034. 12

해도 2452

출처 완도군

★2024년40호(317)항 동해안 ~ 대진항 부근 ~ 수로측량

- 구역 다음 (1)~(4)~(1)을 순차 연결한 선내해면
- (1) 38-29-46.7N, 128-25-53.4E
 - (2) 38-29-46.8N, 128-26-08.8E
 - (3) 38-29-33.6N, 128-26-08.9E
 - (4) 38-29-33.5N, 128-25-53.5E

비고 발주처/시행처: 한국수산자원공단 동해본부/ (주)트라이디, 기간: 2024. 10. 5. ~ 10. 26.

해도 1451

출처 동해해양조사사무소

★2024년40호(318)항 동해안 ~ 거진항 부근 ~ 수로측량

구역 다음 (1)~(4)~(1)을 순차 연결한 선내해면 (1) 38-26-33.5N, 128-28-00.3E
(2) 38-26-33.6N, 128-28-26.6E
(3) 38-26-16.6N, 128-28-26.7E
(4) 38-26-16.5N, 128-28-00.5E

비고 발주처/시행처: 한국수산자원공단 동해본부/ (주)트라이디, 기간: 2024. 10. 5. ~ 10. 26.

해도 1451

출처 동해해양조사사무소

★2024년40호(319)항 동해안 ~ 속초항 부근 ~ 수로측량

구역 다음 (1)~(4)~(1)을 순차 연결한 선내해면 (1) 38-14-50.6N, 128-35-01.9E
(2) 38-14-50.6N, 128-35-15.6E
(3) 38-14-38.8N, 128-35-15.7E
(4) 38-14-38.7N, 128-35-02.0E

비고 발주처/시행처: 한국수산자원공단 동해본부/ (주)트라이디, 기간: 2024. 10. 5. ~ 10. 26.

해도 1453

출처 동해해양조사사무소

★2024년40호(320)항 남해안 ~ 부산항 부근 ~ 수로측량

구역 1. 다음 (1)~(4)~(1)을 순차 연결한 선내해면 (1) 35-08-40.0N, 129-10-30.0E
(2) 35-08-40.0N, 129-08-15.0E
(3) 35-06-30.0N, 129-08-15.0E
(4) 35-06-30.0N, 129-10-30.0E

2. 다음 (1)~(4)~(1)을 순차 연결한 선내해면 (1) 35-03-40.0N, 129-06-10.0E
(2) 35-03-10.0N, 129-06-10.0E
(3) 35-03-10.0N, 129-06-40.0E
(4) 35-03-40.0N, 129-06-40.0E

3. 다음 (1)~(4)~(1)을 순차 연결한 선내해면 (1) 35-08-40.0N, 129-10-30.0E
(2) 35-08-40.0N, 129-08-15.0E
(3) 35-06-30.0N, 129-08-15.0E
(4) 35-06-30.0N, 129-10-30.0E

비고 시행처: 국립해양조사원, 기간: 2024. 10. 7. ~ 10. 11.

해도 2204

출처 국립해양조사원

제Ⅳ부

서지 제410호 (등대표)에 아래와 같이 기재, 정정, 삭제하십시오.

번호	명칭	위치	등질	등고	광달거리	도색·구조·높이	기 사
1349.1	나정리 동성 A호 등부표 Najung-ri	35-47.35N 129-29.65E	FI(4) Y 8s		8	황 망대형	2024년40호628항 (신설)
1349.4	나정리 동성 B호 등부표 Najung-ri	35-47.32N 129-29.59E	FI(4) Y 8s		8	황 망대형	2024년40호628항 (신설)
1353.4 M4397.3	윗우가항 방파제 등대 Wisuga Hang	35-35.83N 129-27.81E	FI(2) G 6s	11	7	백 원형 강관조 8.6	2024년40호629항
2481.5	국동항 남양 A호 등부표 Gukdong Hang	34-43.27N 127-42.58E	FI(4) Y 8s		7	황 망대형	2024년40호631항 (신설)
2481.6	국동항 남양 B호 등부표 Gukdong Hang	34-43.32N 127-42.77E	FI(4) Y 8s		7	황 망대형	2024년40호631항 (신설)
2481.7	국동항 남양 C호 등부표 Gukdong Hang	34-43.31N 127-42.87E	FI(4) Y 8s		7	황 망대형	2024년40호631항 (신설)
2481.8	국동항 남양 D호 등부표 Gukdong Hang	34-43.24N 127-42.96E	FI(4) Y 8s		7	황 망대형	2024년40호631항 (신설)
2481.9	국동항 남양 E호 등부표 Gukdong Hang	34-43.20N 127-42.06E	FI(4) Y 8s		7	황 망대형	2024년40호631항 (신설)
2481.10	국동항 남양 F호 등부표 Gukdong Hang	34-43.12N 127-42.03E	FI(4) Y 8s		7	황 망대형	2024년40호631항 (신설)
2481.11	국동항 남양 G호 등부표 Gukdong Hang	34-43.15N 127-42.92E	FI(4) Y 8s		7	황 망대형	2024년40호631항 (신설)
2484.1	소우실포항 광우 A호 등부표 Usilpo Hang	34-29.88N 127-47.57E	FI(4) Y 8s		7	황 망대형	2024년40호630항
2484.2	소우실포항 광우 B호 등부표 Usilpo Hang	34-29.86N 127-47.52E	FI(4) Y 8s		7	황 망대형	2024년40호630항
2514	서방여 입표 Seobangyeo	34-24.88N 127-02.38E				후홍후 원형 콘크리트조 11	

2546 M4296.63	뒤인여 등표 Dwiinyeo	34-23.19N 127-01.38E	Q(1) W	13	7	흑황 원형 콘크리트조 15	
2557.1 M4296.6	옛도초 등표 Yeotdocho	34-21.94N 127-04.70E	FI(2) W 5s	14	7	흑홍흑 원형 콘크리트조 12	
2570.1 M4281.69	물밀여 등표 Mulmityeo	34-26.47N 127-00.63E	FI(1) G 4s	9.3	8	녹 원형 콘크리트조 10	
2571.1	완도 소모 한광본 A호 등부표 Wando	34-13.82N 126-46.45E	FI(4) Y 8s		6	황 망대형	2024년40호632항
2597.2 M4283	완도초 등표 Wandocho	34-04.40N 126-31.11E	FI(2) W 10s	20	7	흑홍흑 4각 강관조 24	
3304.1			삭				2024년40호634항
3363.3			삭				2024년40호633항
3714.1 M4146.527	아차도 북방 등표 Achado	37-40.24N 126-14.33E	FI(1) G 4s	12	7	녹 원형 강관조 9	2024년40호635항
3715 M4146.52	불음도 등표 Boreumdo	37-39.40N 126-12.90E	FI(1) R 4s	13	7	홍 원형 콘크리트조 14	2024년40호635항
3724.5 M4146.524	아차도 북서방 등표 Achado	37-40.08N 126-13.01E	FI(1) R 6s	14	7	홍 원형 강관조 18	2024년40호635항
3727.10			삭				

자동위치식별신호표지 (AIS)

번호	해구 번호	명칭	위치	MMSI 번호	주파수 (Mhz)	출력 (W)	측정구역 (M)	기 사
4729			삭	제				2024년40호633항
4744.1			삭	제				

See Sea TV On바다 방송

- * 매주 금요일 주요 항행경보·통보 인터넷 방송
(<https://www.khoa.go.kr/Onbada>)

해양정보(조석, 바다갈라짐) 이용안내

- * 자동응답 : ARS ☎1588-9822

국립해양조사원

부산광역시 영도구 해양로 351 해도수로과 491111

항행통보 담당자

전 화 (051) 400-4331~4

팩 스 (051) 400-4349

* 인터넷 홈페이지 주소 (<http://www.khoa.go.kr>)

* 전자우편(E-mail)주소 (ntmkhoa@korea.kr)

종이해도 간행구역 조정에 따른 신간 간행 및 폐간 일정안내

우리 원에서는 디지털 항해환경 전환에 따라 종이해도 간행구역 및 종수를 조정하여 체계적이고 효율적인 해도공급 및 관리를 위해 아래와 같이 **2024년도 종이해도의 신간 간행 및 폐간 일정**을 알려드리오니, 사용에 따른 불편사항이 없으시기 바랍니다.

2024년 상반기 신간 예정 해도 (약 30종)

	번호	축척(1:)	해도명		번호	축척(1:)	해도명
1	3468	15,000	소래포구 부근	16	2761	25,000	김녕항 및 부근
2	1451	25,000	대진항에서 거진항	17	2762	25,000	제주항 및 부근
3	1452	25,000	거진항에서 아야진항	18	2763	25,000	애월항 및 도두항
4	1453	25,000	속초항에서 수산항	19	3153	25,000	금오열도 부근
5	1456	25,000	정동진에서 동해항	20	3452	25,000	위도 부근
6	1457	25,000	동해항에서 궁촌항	21	3461	25,000	신진도 부근
7	1458	25,000	궁촌항에서 호산항	22	3465	25,000	대부도 및 부근
8	1459	25,000	죽변항 및 부근	23	3164	35,000	해제반도 및 부근
9	1460	25,000	오산항에서 구산항	24	2114	75,000	거제도 및 부근
10	1461	25,000	구산항에서 대진항	25	2417	75,000	여자만에서 나로열도
11	1462	25,000	축산항에서 강구항	26	2416	75,000	완도에서 거금수도
12	1463	25,000	구계항에서 월포항	27	2418	75,000	거문도에서 소안군도
13	1757	25,000	간절곶에서 대변항	28	3116	75,000	비금도에서 진도
14	2184	25,000	여자만	29	3117	75,000	맹골군도에서 소안군도
15	2473	25,000	청산도 남부 및 여서도	30	3414	75,000	아산만에서 대산항

* 해도명은 해도제작 과정에서 변경될 수 있음

2024년 폐간 예정 해도 (약 130종)

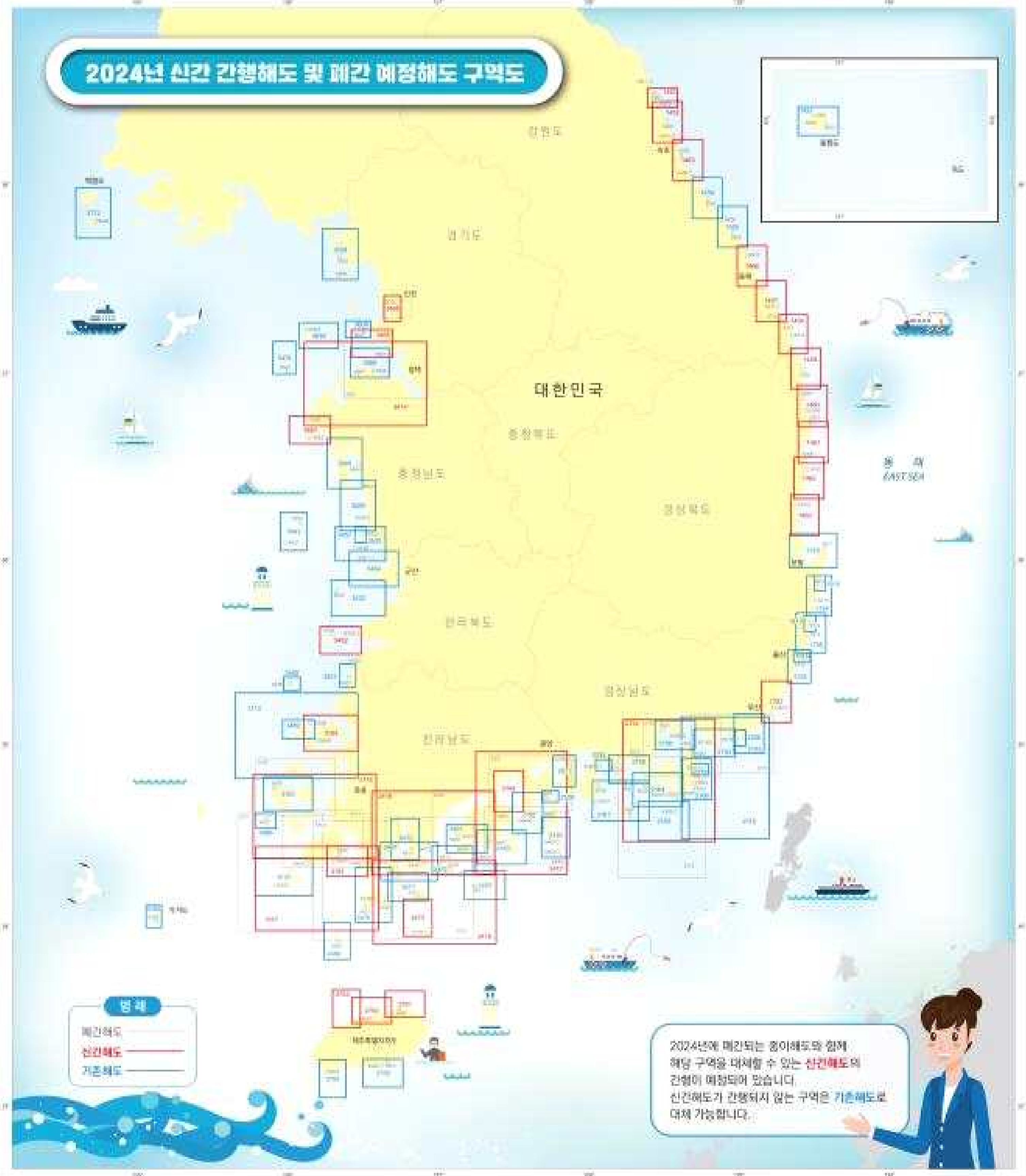
- 1) 2024년 상반기 : 1/4지 폐간
- 2) 2024년 하반기 폐간 해도

	번호	축척(1:)	해도명		번호	축척(1:)	해도명
1	2113	75,000	거제도 서부 및 부근	7	2439	50,000	나로열도 부근
2	2131	50,000	부산항에서 거제도	8	3111	75,000	독거군도에서 우이군도
3	2132	50,000	진해만 및 부근	9	3112	75,000	소안군도에서 명량수도
4	2415	75,000	거금도에서 소안군도	10	3131	50,000	진도 부근
5	2431	50,000	광양만 및 여자만	11	3135	50,000	나주군도 및 부근
6	2432	50,000	득량만 및 부근	12	3437	50,000	아산만 부근

● 관련 신간, 폐간목록 및 종이해도 인덱스 등의 상세한 정보는 국립해양조사원 누리집(항해용 간행물 검색서비스)에서도 확인이 가능하도록 빠른 시일 내에 제공할 예정입니다.

※ 관련 문의는 국립해양조사원 전자해도팀((051) 400-4321~5)으로 연락주시기 바랍니다.

2024년 신간 간행해도 및 폐간 예정해도 구역도



명세

- 폐간해도
- 신간해도
- 기본해도

2024년에 폐간되는 종어해도와 함께 해당 구역을 대체할 수 있는 **신간해도**의 간행이 예정되어 있습니다. 신간해도가 간행되지 않는 구역은 기본해도로 대체 가능합니다.

