

491111 부산광역시 영도구 해양로 351
전화 051-400-4331~4
팩스 051-400-4349
인터넷 <http://www.khoa.go.kr>
전자우편(E-Mail) : ntmkhoa@korea.kr

2025년 1월 17일 발행
(매주 금요일 발행)

제 II 부 26항 ~ 35항
제 III 부 (040) ~ (044)



항행통보

제 3 호

- I. 목 차
- II. 항행통보
- III. 항행정보
- IV. 항해서지 개정

▶ 일 러 두 기 ◀

항해자는 항행통보를 받으면 즉시 관련 해도와 항해서지를 개정하여야 하며,
안전항해에 영향을 주는 위험물 또는 항로표지의 이상을 발견하거나
해도와 항해서지의 표기에 의문이 있을 때는 국립해양조사원으로 알려주시기 바랍니다.
항행통보와 소개정 목록은 국립해양조사원 누리집에 게시되어 있습니다.

1. 항행통보 항 번호 앞에 ★표시는 통보사항의 출처가 대한민국인 것을 의미한다.
2. 항행통보 항 번호 뒤에 표시한 (T)는 일시정보, (P)는 예고정보를 뜻하며,
항 번호 뒤에 ※가 있는 것은 이전에 일시정보 또는 예고정보로 통보된 적이 있는 것을 의미한다.
* 일시(T) 및 예고정보(P)는 해도와 수로서지에 소개정하지 않으므로 새로운 해도와 수로서지를 구입할 경우 반드시 이전의 항행통보를 확인 후 표기하여야 한다.
3. 경위도 위치는 세계측지계(WGS-84)좌표를 표기한다.
4. 침로와 방위는 진방위로, 시계방향 000°~359°로 표시한다.
명호나 지도선의 방위는 해상에서 목표물을 바라본 방위로 표시한다.
5. 시각은 4자리 숫자(00:00~24:00)로 표시하며, 별도 표시가 없는 것은 한국 표준시(KST)이다.
6. 서지번호 앞에 †가 있는 것은 개정사항이 별지에 있는 것을 의미한다.
7. 해도번호뒤에 붙은 대괄호는 이전에 마지막으로 통보한항행통보의 연도와 항번호를 표시한 것이다.

국립해양조사원






겨울철 선박안전 예방 캠페인

겨울철,
점검과 확인하는 습관이
선박 화재 예방의 안전한

수시 점검 확인 실천



(冬)
력이
됩니다

부주의로 인한 겨울철 선박 화재사고,
수시 점검과 확인 실천이 더 안전한 겨울 바다를 만들어 갑니다

제 I 부

지 역 별 목 차

	관련항
항해안전정보	(41)
로란-C	(40)
동해안	
포항항 부근 ~ 등부표	26
울산항 부근 ~ 수심	27
축산항 부근 ~ 등부표	31
포항항 부근 ~ 등부표	32
남해안	
마산항 부근 ~ 항로	28
제주도 서부 ~ 침선	29
부산항 부근 ~ 등부표	33
부산항신항 부근 ~ 등주	34
여수항 부근 ~ 등부표	35
거제도, 대포근포항 부근 ~ 어장	(42)
통영항 부근 ~ 어장	(43)
국동항 부근 ~ 어장	(44)
서해안	
서거차항 부근 ~ 방파제, 등주	30

해 도 별 목 차

해 도	관 련 항	해 도	관 련 항
1462	31※	2164	(42)
1752	26, 32※	2206	33※
1756	27	2207	33※
1801	32※	2208	33※
1816	27	2227	(43)
2112	28	2228	28
2114	28	2412	(44)
2132	28	2526	35※
2154	34※	2713	29
2155	28	3113	(41)
2156	28	3137	30

서 지 별 목 차

항해서지	관 련 항
410	26, 30, 33※, 34※

제 II 부

★2025년3호26항 동해안 ~ 포항항 부근 ~ 등부표

삭제  36-02-59.2N, 129-22-48.7E

해도 1752[24-859]

서지 †410호(등대표) 1315.1

출처 포항지방해양수산청

★2025년3호27항 동해안 ~ 울산항 부근 ~ 수심

기재 1. 8₁, 주위의 8₂ 삭제 35-30-40.3N, 129-26-00.5E

2. 7₂, 주위의 7₃ 삭제 35-30-35.7N, 129-26-01.0E


3. 9₃ 35-30-40.2N, 129-26-04.1E

4. 9₇ 35-30-37.6N, 129-26-06.1E

해도 1816[24-452](1,2,3), 1756[25-3](1,2,4)

출처 국립해양조사원

★2025년3호28항 남해안 ~ 마산항 부근 ~ 항로

삭제 통항분리대,  다음지점간 연결 (폭 30m) (1) 35-04-38.5N, 128-40-25.1E
(2) 35-05-33.9N, 128-40-56.1E

비고 진해만 및 거제 부근수역의 항행안전에 관한 고시(제2025-5호)

해도 2228[24-555], 2155[24-619], 2156[24-710], 2132[24-728], 2112[24-776], 2114[24-801]

출처 마산지방해양수산청

★2025년3호29항

남해안 ~ 제주도 서부 ~ 침선

기재  33-36-00.0N, 126-07-00.0E

해도 2713[24-620]

출처 해양수산부

★2025년3호30항

서해안 ~ 서거차항 부근 ~ 방파제, 등주

기재 1. 방파제, 다음지점 실선 연결 (1) 34-14-58.3N, 125-55-02.5E
(2) 34-14-58.3N, 125-54-58.5E
(3) 34-14-58.1N, 125-54-58.5E
(4) 34-14-58.1N, 125-55-02.4E

2.  Fl Y 6s 11m 7M 34-14-58.2N, 125-54-58.6E

해도 3137[25-18]

서지 †410호(등대표) 3017

출처 진도항행정정보시설사무소

★2025년3호31항※

동해안 ~ 축산항 부근 ~ 등부표

항행통보 2024년40호636항(T) 삭제

삭제  Fl(4) Y 8s 36-31-14.0N, 129-26-40.6E

해도 1462

출처 포항지방해양수산청

★2025년3호32항※ 동해안 ~ 포항항 부근 ~ 등부표

항행통보 2024년27호404항(T) 삭제, 항행통보 2024년52호876항(T) 삭제

삭제 1.  FI(4) Y 8s 36-13-50.5N, 129-22-59.4E

2.  Q Y (No C) 36-02-36.1N, 129-23-16.0E

해도 1801(1), 1752(2)

출처 포항지방해양수산청

★2025년3호33항※ 남해안 ~ 부산항 부근 ~ 등부표

항행통보 2025년2호25항(T) 삭제

복구  FI G 4s (No 5) 35-05-46.1N, 129-02-20.7E

해도 2207, 2206, 2208

서지 410호(등대표) 2026.4

출처 부산지방해양수산청

★2025년3호34항※ 남해안 ~ 부산항신항 부근 ~ 등주

항행통보 2024년7호93항(T) No.1 삭제


복구  (No 38) 35-05-22.0N, 128-55-02.4E

해도 2154


서지 410호(등대표) 2064.38

출처 부산지방해양수산청

항행통보 2024년43호694항(T) 삭제

삭제 1.  FI(4) Y 8s (No A)

34-45-16.2N, 127-45-27.0E

2.  FI(4) Y 8s (No B)

34-45-21.0N, 127-45-19.6E

해도 2526

출처 여수지방해양수산청

제 3 부

★2025년3호(40)항

LORAN-C

무선국 명칭	위치 (WGS-84)	체인명 (GRI)	국별	전력 (KW)	운영중지 일시(KST)
광주 (GWANGJU)	35-02-24.14N 126-32-27.52E	코리아 체인 (9930)	중국 (W)	25	2025. 1. 22. 09:00 부터 2025. 1. 22. 18:00 까지

비고 서지 410호(등대표) 4282

출처 국립해양측위정보원

★2025년3호(41)항

서해안 ~ 암태도 부근 ~ 항해안전정보

해상풍력단지 건설사업을 위한 해상공사가 진행되고 있으니, 항행에 유의하시기 바랍니다.

구역 (1)~(10)~(1)을 연결

- (1) 34-59-00.6N, 125-55-17.9E
- (2) 34-59-06.3N, 125-59-03.5E
- (3) 34-57-24.5N, 125-59-07.3E
- (4) 34-55-33.8N, 126-02-26.7E
- (5) 34-54-48.9N, 126-03-25.0E
- (6) 34-54-44.1N, 126-03-19.9E
- (7) 34-55-28.4N, 126-02-22.4E
- (8) 34-57-16.5N, 125-59-07.6E
- (9) 34-57-15.9N, 125-59-07.6E
- (10) 34-57-10.3N, 125-55-22.0E

비고 발주처 / 시행처 : 전남해상풍력(주) / 전남해상풍력(주), 기간 : 2025. 1. 15. ~ 2025. 2. 14.

해도 3113

출처 전남해상풍력(주)

★2025년3호(42)항

남해안 ~ 거제도, 대포근포항 부근 ~ 어장

구역 1. (1)~(4)~(1)을 연결

- (1) 34-49-20.6N, 128-31-23.3E
- (2) 34-49-16.1N, 128-31-21.2E
- (3) 34-49-13.8N, 128-31-28.6E
- (4) 34-49-18.4N, 128-31-30.7E

2. (1)~(4)~(1)을 연결

(1) 34-48-43.3N, 128-31-20.9E

(2) 34-48-52.0N, 128-31-26.3E

(3) 34-48-50.5N, 128-31-29.8E

(4) 34-48-41.8N, 128-31-24.4E

비고 면허 : 거제양식어업 2024-10,2024-11, 허가기간 : 2024.12 ~ 2029.12

해도 2164

출처 거제시

★2025년3호(43)항 남해안 ~ 통영항 부근 ~ 어장

구역 (1)~(4)~(1)을 연결

(1) 34-49-56.6N, 128-29-59.5E

(2) 34-49-42.5N, 128-30-09.3E

(3) 34-49-40.9N, 128-30-05.9E

(4) 34-49-55.0N, 128-29-56.1E

비고 면허 : 거제양식어업 2025-1, 허가기간 : 2025.01 ~ 2030.01

해도 2227

출처 거제시

★2025년3호(44)항 남해안 ~ 국동항 부근 ~ 어장

구역 (1)~(4)~(1)을 연결

(1) 34-41-35.5N, 127-42-27.6E

(2) 34-41-36.1N, 127-42-35.5E

(3) 34-41-31.2N, 127-42-35.5E

(4) 34-41-31.2N, 127-42-27.6E

비고 면허 : 여수양식어업 11586, 허가기간 : 2025.03 ~ 2035.03

해도 2412

출처 여수시

제 IV 부

서지 제410호 (등대표)에 아래와 같이 기재, 정정, 삭제하십시오.

번호	명 칭	위 치	등 질	등고	광달 거리	도색.구조 높이	기 사
1315.1			삭				제 2025년3호26항
3017	서거차항 동도 돌제부두 등주 Seogeocho Hang	34-14.97N 125-54.98E	FI(1) Y 6s	11	7	황 원형 강관조 7.5	2025년3호30항 (신설)

See Sea TV On바다 방송

- * 매주 금요일 주요 항행경보·통보 인터넷 방송
(<http://www.khoa.go.kr/Onbada>)

해양정보(조석, 바다갈라짐) 이용안내

- * 자동응답 : ARS ☎1588-9822

국립해양조사원

부산광역시 영도구 해양로 351 해도수로과 491111

전 화 (051) 400-4331~4

항행통보 담당자

팩 스 (051) 400-4349

* 인터넷 홈페이지 주소 (<http://www.khoa.go.kr>)

* 전자우편(E-mail)주소 (ntmkhoa@korea.kr)